


# FOAIE DE CAPĂT



## **RIDICARI TOPOGRAFICE PRIVIND LUCRAREA "CONSOLIDARE D.N. 67D KM. 76 + 830 – 108 + 390"**

**PROIECTANT :**

**S.C. TERRA TOP S.R.L**

Timisoara, Str. Ghe. Lazar, Nr.. 40, Sc. E, Ap. 34

**= 2008 =**

## COLECTIV DE ELABORARE

Sef proiect :

Ing. Plesa Sorin



Proiectanti :

Ing. Vanca Florin



# **BORDEROU**

## **DE PIESE SCRISE SI DESENATE**

### **VOLUMUL I**

- 1. Foaie de capat**
- 2. Colectiv de elaborare**
- 3. Borderou de piese scrise si desenate**
- 4. Memoriu justificativ, Inventar de coordonate**
- 5. Descrierea punctelor topografice noi**
- 6. Plan de incadrare in zona**
- 7. Plan de situatie 1:1000**

# MEMORIU JUSTIFICATIV

## *CAPITOLUL I*

### **Generalitati**

Prezentul proiect de ridicari topografice este intocmit la comanda D.R.D.P. TIMISOARA, cu firma S.C. TERRA TOP S.R.L. Timisoara.

Ridicarile topografice s-au efectuat pe D.N 67D . Limitele ridicarii topografice au fost stabilite de comun acord cu beneficiarul prin tema de proiectare.

## *CAPITOLUL II*

### **Aparatura folosita**

Masuratorile topografice s-au facut cu statia totala LEICA TC 407, care executa culegerea si prelucrarea datelor computerizata, folosind citirea electronica a distantelor cu o precizie de  $\pm 2\text{mm}$  la 1 km, in orice anotimp, in limitele de temperatura de  $- 40$  si  $+ 50$  grade C .

Calculul instantaneu al coordonatelor tuturor punctelor ofera o precizie de inalta calitate, caracteristica instrumentelor de ultima generatie.

# ***CAPITOLUL III***

## **Descrierea modului de desfasurare a lucrarilor topografice**

### **Lucrari de teren**

Lucrarile de teren s-au executat in perioada 10-12-2007 – 15-01-2008.

Conditile atmosferice s-au in scris in parametrii normali, la temperaturi cuprinse intre +5 si +15 grade C .

Ridicarile topografice au fost executate, in intervalul orar 08<sup>00</sup>-16<sup>00</sup>, ore de maxima vizibilitate. Nu au fost consemnate situatii exceptionale.

Pentru punctele din care s-a facut exploatarea s-a efectuat reperajul acestora fata de puncte fixe din apropiere.

Coordonatele au fost aduse de pe borne aflate in cadastru D.R.D.P Timisoara coordonate ce au fost determinate GPS.

Reteaua punctelor de exploatare s-a constituit si amplasat de asa maniera incat sa se poata culege datele de pe teren si punctele importante ale retelei existente.

Drumuirea a fost materializata cu tarusi metalici. Tarusii au fost plantati in locuri sigure si ferite de circulatie astfel incat sa aiba vizibilitate intre ele, adica din fiecare tarus sa se poata executa vize spre amplansamentul tarusului din spate si tarusului din fata. Reperarea tarusilor a fost facuta fata de puncte fixe, asa cum se observa si in capitolul *Descrierea Reperelor*.

## Lucrari de birou

Ca lucrari de birou au fost executate urmatoarele :

- datele de teren culese cu statia totala LEICA TC 407, s-au descarcat in calculator in vederea prelucrarii planului de situatie.
- datele introduse in calculator au fost prelucrate cu ajutorul programelor specifice de lucru ( LISCAD, AUTOCAD 2004)
- s-a intocmit planul de situatie la scara 1:1000 cu toate elementele culese din teren si s-au facut verificarile de rigoare pentru acest gen de lucrari.
- lucrarea, formata din piese scrise si desenate a fost realizata prin tehnoredactare computerizata si imprimare la plotter.

*In aceste conditii lucrarea poate fi folosita in scopul comandat.*

Intocmit,

Ing. Plesa Sorin



**INVENTAR DE COORDONATE**  
**D.N. 67 D**

<b>PUNCTUL</b>	<b>X(m)</b>	<b>Y(m)</b>
<b>S1-BULON METAL</b>	<b>397401.023</b>	<b>310591.001</b>
<b>S2-BULON METAL</b>	<b>397301.760</b>	<b>310582.464</b>
<b>S3-BULON METAL</b>	<b>397233.778</b>	<b>310561.480</b>
<b>S4-BULON METAL</b>	<b>397088.789</b>	<b>310451.597</b>
<b>S5-BULON METAL</b>	<b>397009.175</b>	<b>310156.849</b>
<b>S6-BULON METAL</b>	<b>396933.443</b>	<b>310069.060</b>
<b>S7-BULON METAL</b>	<b>396803.956</b>	<b>310061.509</b>
<b>S8-BULON METAL</b>	<b>396711.468</b>	<b>310077.457</b>
<b>S9-BULON METAL</b>	<b>396594.332</b>	<b>309996.777</b>
<b>S10-BULON METAL</b>	<b>396563.747</b>	<b>309943.527</b>
<b>S11-BULON METAL</b>	<b>396575.486</b>	<b>309809.148</b>
<b>S12-BULON METAL</b>	<b>396567.144</b>	<b>309794.432</b>
<b>S13-BULON METAL</b>	<b>396581.864</b>	<b>309665.432</b>
<b>S14-BULON METAL</b>	<b>396612.204</b>	<b>309549.013</b>
<b>S15-BULON METAL</b>	<b>396590.619</b>	<b>309459.062</b>
<b>S16-BULON METAL</b>	<b>396575.160</b>	<b>309361.562</b>
<b>S17-BULON METAL</b>	<b>396569.149</b>	<b>309210.535</b>
<b>S18-BULON METAL</b>	<b>396522.624</b>	<b>309073.173</b>
<b>S19-BULON METAL</b>	<b>396378.290</b>	<b>309083.108</b>
<b>S20-BULON METAL</b>	<b>396305.400</b>	<b>309026.159</b>
<b>S21-BULON METAL</b>	<b>396317.831</b>	<b>308844.438</b>
<b>S22-BULON METAL</b>	<b>396283.366</b>	<b>308771.227</b>
<b>S23-BULON METAL</b>	<b>396125.746</b>	<b>308679.962</b>
<b>S24-BULON METAL</b>	<b>395881.872</b>	<b>308590.868</b>
<b>S25-BULON METAL</b>	<b>395759.035</b>	<b>308479.392</b>
<b>S26-BULON METAL</b>	<b>395683.285</b>	<b>308328.117</b>
<b>S27-BULON METAL</b>	<b>395489.765</b>	<b>308254.428</b>
<b>S28-BULON METAL</b>	<b>395414.591</b>	<b>308222.065</b>
<b>S29-BULON METAL</b>	<b>395325.083</b>	<b>308136.780</b>
<b>S30-BULON METAL</b>	<b>395194.054</b>	<b>308123.448</b>
<b>S31-BULON METAL</b>	<b>395025.824</b>	<b>308139.656</b>
<b>S32-BULON METAL</b>	<b>394862.333</b>	<b>308050.497</b>
<b>S33-BULON METAL</b>	<b>394728.893</b>	<b>307926.152</b>
<b>S34-BULON METAL</b>	<b>394591.146</b>	<b>307875.560</b>
<b>S35-BULON METAL</b>	<b>394519.800</b>	<b>307746.329</b>
<b>S36-BULON METAL</b>	<b>394476.946</b>	<b>307724.974</b>
<b>S37-BULON METAL</b>	<b>394316.055</b>	<b>307818.380</b>
<b>S38-BULON METAL</b>	<b>394237.795</b>	<b>307755.432</b>

<b>S39-BULON METAL</b>	<b>394167.689</b>	<b>307612.689</b>
<b>S40-BULON METAL</b>	<b>394156.138</b>	<b>307584.755</b>
<b>S41-BULON METAL</b>	<b>394007.236</b>	<b>307551.596</b>
<b>S42-BULON METAL</b>	<b>393888.742</b>	<b>307429.531</b>
<b>S43-BULON METAL</b>	<b>393794.442</b>	<b>307309.942</b>
<b>S44-BULON METAL</b>	<b>393717.196</b>	<b>307242.863</b>
<b>S45-BULON METAL</b>	<b>393618.783</b>	<b>307140.931</b>
<b>S46-BULON METAL</b>	<b>393516.635</b>	<b>307061.067</b>
<b>S47-BULON METAL</b>	<b>393443.235</b>	<b>306903.320</b>
<b>S48-BULON METAL</b>	<b>393384.503</b>	<b>306769.022</b>
<b>S49-BULON METAL</b>	<b>393242.413</b>	<b>306696.125</b>
<b>S50-BULON METAL</b>	<b>393104.176</b>	<b>306566.422</b>
<b>S51-BULON METAL</b>	<b>393016.305</b>	<b>306465.173</b>
<b>S52-BULON METAL</b>	<b>392837.320</b>	<b>306439.195</b>
<b>S53-BULON METAL</b>	<b>392668.898</b>	<b>306303.781</b>
<b>S54-BULON METAL</b>	<b>392496.915</b>	<b>306224.695</b>
<b>S55-BULON METAL</b>	<b>392355.154</b>	<b>306128.959</b>
<b>S56-BULON METAL</b>	<b>392522.729</b>	<b>306268.758</b>
<b>S57-BULON METAL</b>	<b>392254.433</b>	<b>306026.124</b>
<b>S58-BULON METAL</b>	<b>392159.989</b>	<b>305973.738</b>
<b>S59-BULON METAL</b>	<b>392006.083</b>	<b>305727.344</b>
<b>S60-BULON METAL</b>	<b>391857.099</b>	<b>305605.950</b>
<b>S61-BULON METAL</b>	<b>391803.038</b>	<b>305553.648</b>
<b>S62-BULON METAL</b>	<b>391678.147</b>	<b>305432.414</b>
<b>S63-BULON METAL</b>	<b>391492.398</b>	<b>305217.276</b>
<b>S64-BULON METAL</b>	<b>391524.779</b>	<b>304912.554</b>
<b>S65-BULON METAL</b>	<b>391514.222</b>	<b>304878.498</b>
<b>S66-BULON METAL</b>	<b>391346.149</b>	<b>304796.494</b>
<b>S67-BULON METAL</b>	<b>391276.182</b>	<b>304654.803</b>
<b>S68-BULON METAL</b>	<b>391214.043</b>	<b>304464.882</b>
<b>S69-BULON METAL</b>	<b>391160.930</b>	<b>304376.721</b>
<b>S70-BULON METAL</b>	<b>391113.740</b>	<b>304332.226</b>
<b>S71-BULON METAL</b>	<b>390979.859</b>	<b>304286.748</b>
<b>S72-BULON METAL</b>	<b>390867.115</b>	<b>304071.213</b>
<b>S73-BULON METAL</b>	<b>390709.639</b>	<b>303922.172</b>
<b>S74-BULON METAL</b>	<b>390491.449</b>	<b>303863.103</b>
<b>S75-BULON METAL</b>	<b>390419.797</b>	<b>303741.651</b>
<b>S76-BULON METAL</b>	<b>390406.301</b>	<b>303549.581</b>
<b>S77-BULON METAL</b>	<b>390319.132</b>	<b>303338.652</b>
<b>S78-BULON METAL</b>	<b>390198.748</b>	<b>303226.566</b>
<b>S79-BULON METAL</b>	<b>390070.421</b>	<b>303152.335</b>
<b>S80-BULON METAL</b>	<b>389958.713</b>	<b>303138.839</b>
<b>S81-BULON METAL</b>	<b>389866.305</b>	<b>303011.733</b>
<b>S82-BULON METAL</b>	<b>389853.610</b>	<b>302917.402</b>



<b>S83-BULON METAL</b>	<b>389644.829</b>	<b>302718.459</b>
<b>S84-BULON METAL</b>	<b>389568.945</b>	<b>302679.619</b>
<b>S85-BULON METAL</b>	<b>389400.144</b>	<b>302654.914</b>
<b>S86-BULON METAL</b>	<b>389306.654</b>	<b>302572.362</b>
<b>S87-BULON METAL</b>	<b>389179.087</b>	<b>302437.275</b>
<b>S88-BULON METAL</b>	<b>389005.885</b>	<b>302298.683</b>
<b>S89-BULON METAL</b>	<b>388918.320</b>	<b>302266.075</b>
<b>S90-BULON METAL</b>	<b>388614.600</b>	<b>301986.641</b>
<b>S91-BULON METAL</b>	<b>3888352.601</b>	<b>301904.803</b>
<b>S92-BULON METAL</b>	<b>388247.547</b>	<b>301808.672</b>
<b>S93-BULON METAL</b>	<b>388076.412</b>	<b>301581.127</b>
<b>S94-BULON METAL</b>	<b>387702.258</b>	<b>301375.553</b>
<b>S95-BULON METAL</b>	<b>387520.647</b>	<b>301294.064</b>
<b>S96-BULON METAL</b>	<b>387362.086</b>	<b>301227.291</b>
<b>S97-BULON METAL</b>	<b>387259.221</b>	<b>300957.205</b>
<b>S98-BULON METAL</b>	<b>387252.453</b>	<b>300894.525</b>
<b>S99-BULON METAL</b>	<b>386761.037</b>	<b>300855.799</b>
<b>S100-BULON METAL</b>	<b>386779.240</b>	<b>300668.044</b>
<b>S101-BULON METAL</b>	<b>386762.816</b>	<b>300588.346</b>
<b>S102-BULON METAL</b>	<b>386541.637</b>	<b>300460.122</b>
<b>S103-BULON METAL</b>	<b>386338.826</b>	<b>300256.332</b>
<b>S104-BULON METAL</b>	<b>386206.457</b>	<b>300203.049</b>
<b>S105-BULON METAL</b>	<b>386118.661</b>	<b>300226.876</b>
<b>S106-BULON METAL</b>	<b>385902.913</b>	<b>300293.127</b>
<b>S107-BULON METAL</b>	<b>385731.449</b>	<b>300297.950</b>
<b>S108-BULON METAL</b>	<b>385492.751</b>	<b>300230.388</b>
<b>S109-BULON METAL</b>	<b>385327.768</b>	<b>300114.678</b>
<b>S110-BULON METAL</b>	<b>385215.861</b>	<b>299917.512</b>
<b>S111-BULON METAL</b>	<b>385132.066</b>	<b>299728.339</b>
<b>S112-BULON METAL</b>	<b>384867.566</b>	<b>299677.319</b>
<b>S113-BULON METAL</b>	<b>384778.960</b>	<b>299583.695</b>
<b>S114-BULON METAL</b>	<b>384626.495</b>	<b>299625.763</b>
<b>S115-BULON METAL</b>	<b>384549.640</b>	<b>299535.398</b>
<b>S116-BULON METAL</b>	<b>384574.832</b>	<b>299385.966</b>
<b>S117-BULON METAL</b>	<b>384506.637</b>	<b>299255.184</b>
<b>S118-BULON METAL</b>	<b>384451.350</b>	<b>299195.057</b>
<b>S119-BULON METAL</b>	<b>384432.174</b>	<b>298947.219</b>
<b>S120-BULON METAL</b>	<b>384237.582</b>	<b>298866.643</b>
<b>S121-BULON METAL</b>	<b>384193.806</b>	<b>298721.859</b>
<b>S122-BULON METAL</b>	<b>384181.779</b>	<b>298661.505</b>
<b>S123-BULON METAL</b>	<b>384102.773</b>	<b>298610.531</b>
<b>S124-BULON METAL</b>	<b>383874.592</b>	<b>298665.426</b>
<b>S125-BULON METAL</b>	<b>383732.393</b>	<b>298655.410</b>
<b>S126-BULON METAL</b>	<b>383559.755</b>	<b>298710.436</b>

<b>S127-BULON METAL</b>	<b>383541.153</b>	<b>298488.904</b>
<b>S128-BULON METAL</b>	<b>383457.539</b>	<b>298440.378</b>
<b>S129-BULON METAL</b>	<b>383303.494</b>	<b>298322.703</b>
<b>S130-BULON METAL</b>	<b>383297.252</b>	<b>298233.743</b>
<b>S131-BULON METAL</b>	<b>383222.384</b>	<b>298208.416</b>
<b>S132-BULON METAL</b>	<b>383177.125</b>	<b>298130.837</b>
<b>S133-BULON METAL</b>	<b>383061.523</b>	<b>298075.606</b>
<b>S134-BULON METAL</b>	<b>382939.585</b>	<b>298044.423</b>
<b>S135-BULON METAL</b>	<b>382938.901</b>	<b>297967.962</b>
<b>S136-BULON METAL</b>	<b>382978.175</b>	<b>297882.521</b>
<b>S137-BULON METAL</b>	<b>382990.531</b>	<b>297797.142</b>
<b>S138-BULON METAL</b>	<b>382953.256</b>	<b>297760.926</b>
<b>S139-BULON METAL</b>	<b>382735.947</b>	<b>297769.479</b>
<b>S140-BULON METAL</b>	<b>382519.319</b>	<b>297693.227</b>
<b>S141-BULON METAL</b>	<b>382334.650</b>	<b>297606.839</b>
<b>S142-BULON METAL</b>	<b>382120.369</b>	<b>297489.821</b>
<b>S143-BULON METAL</b>	<b>381873.384</b>	<b>297461.846</b>
<b>S144-BULON METAL</b>	<b>381800.950</b>	<b>297407.033</b>
<b>S145-BULON METAL</b>	<b>381509.353</b>	<b>297396.904</b>
<b>S146-BULON METAL</b>	<b>381396.764</b>	<b>297349.660</b>
<b>S147-BULON METAL</b>	<b>381131.703</b>	<b>297188.223</b>
<b>S148-BULON METAL</b>	<b>380961.617</b>	<b>297274.665</b>
<b>S149-BULON METAL</b>	<b>380871.079</b>	<b>297299.533</b>
<b>S150-BULON METAL</b>	<b>380653.405</b>	<b>297301.972</b>
<b>S151-BULON METAL</b>	<b>380505.460</b>	<b>297272.916</b>
<b>S152-BULON METAL</b>	<b>380356.643</b>	<b>297216957</b>
<b>S153-BULON METAL</b>	<b>380184.756</b>	<b>297179.511</b>
<b>S154-BULON METAL</b>	<b>380092.164</b>	<b>297067.683</b>
<b>S155-BULON METAL</b>	<b>379956.321</b>	<b>297057.291</b>
<b>S156-BULON METAL</b>	<b>379794.564</b>	<b>296963.278</b>
<b>S157-BULON METAL</b>	<b>379622.802</b>	<b>296994.605</b>
<b>S158-BULON METAL</b>	<b>379546.509</b>	<b>296998.144</b>
<b>S159-BULON METAL</b>	<b>379477.801</b>	<b>297019.576</b>
<b>S160-BULON METAL</b>	<b>379462.116</b>	<b>296904.973</b>
<b>S161-BULON METAL</b>	<b>379371.551</b>	<b>296766.308</b>
<b>S162-BULON METAL</b>	<b>379295.520</b>	<b>296609.676</b>
<b>S163-BULON METAL</b>	<b>379254.454</b>	<b>296577.159</b>
<b>S164-BULON METAL</b>	<b>379086.242</b>	<b>296534.619</b>
<b>S165-BULON METAL</b>	<b>378863.595</b>	<b>296391.935</b>
<b>S166-BULON METAL</b>	<b>378731.128</b>	<b>296344.489</b>
<b>S167-BULON METAL</b>	<b>378597.464</b>	<b>296330.375</b>
<b>S168-BULON METAL</b>	<b>378500.542</b>	<b>296292.260</b>
<b>S169-BULON METAL</b>	<b>378344.206</b>	<b>296338.954</b>
<b>S170-BULON METAL</b>	<b>378291.132</b>	<b>296254.228</b>

<b>S171-BULON METAL</b>	<b>378037.014</b>	<b>296158.451</b>
<b>S172-BULON METAL</b>	<b>377926.761</b>	<b>296047960</b>
<b>S173-BULON METAL</b>	<b>377832.286</b>	<b>295938.881</b>
<b>S174-BULON METAL</b>	<b>377637.585</b>	<b>295858.885</b>
<b>S175-BULON METAL</b>	<b>377417.611</b>	<b>295863.669</b>
<b>S176-BULON METAL</b>	<b>377466.996</b>	<b>295734.207</b>
<b>S177-BULON METAL</b>	<b>377094.565</b>	<b>295452.016</b>
<b>S178-BULON METAL</b>	<b>376910.274</b>	<b>295430.577</b>
<b>S179-BULON METAL</b>	<b>376772.864</b>	<b>295356.747</b>
<b>S180-BULON METAL</b>	<b>376553.436</b>	<b>295295.101</b>
<b>S181-BULON METAL</b>	<b>376397.603</b>	<b>295156.758</b>
<b>S182-BULON METAL</b>	<b>376282.918</b>	<b>295052.636</b>
<b>S183-BULON METAL</b>	<b>376217.794</b>	<b>294922.235</b>
<b>S184-BULON METAL</b>	<b>376236.672</b>	<b>294833.574</b>
<b>S185-BULON METAL</b>	<b>376267.576</b>	<b>294633.512</b>
<b>S186-BULON METAL</b>	<b>376471.228</b>	<b>294455.201</b>
<b>S187-BULON METAL</b>	<b>376458.714</b>	<b>294301.782</b>
<b>S188-BULON METAL</b>	<b>376314.894</b>	<b>294164.693</b>
<b>S189-BULON METAL</b>	<b>376255.275</b>	<b>294113.867</b>
<b>S190-BULON METAL</b>	<b>376276.125</b>	<b>293947.492</b>

DESCRIEREA PUNCTELOR TOPOGRAFICE NOI

PCT.	Mod de born.	DESCRIERE	SCHITA
ST 1	tarus metalic	TARUSUL ESTE AMPLASAT PE PARTEA DREAPTA A D.N. 67D LA 14.82m FATA DE INDICATOR CIRCULATIE, 2.14m FATA DE MARGINE DRUM RESPECTIV 19.16m FATA DE PARAPET BETON .  X = 397401.023 Y = 310591.001 Z = 430.003	
ST 2	tarus metalic	TARUSUL ESTE AMPLASAT PE PARTEA DREAPTA A D.N. 67D LA 0.52m FATA DE MARGINEA DRUMULUI, 1.14m FATA DE PARAPET BETON RESPECTIV 15.56m FATA DE PODET.  X = 397301.738 Y = 310582.458 Z = 425.639	
ST 5	tarus metalic	TARUSUL ESTE AMPLASAT PE PARTEA DREAPATA A D.N. 67D LA 0.62m FATA DE MARGINEA DRUMULUI, 13.21m FATA DE INDICATOR CIRCULATIE RESPECTIV 0.41m FATA DE PARAPET BETON.  X = 397009.175 Y = 310156.849 Z = 419.788	
ST 6	tarus metalic	TARUSUL ESTE AMPLASAT PE PARTEA DREAPTA A D.N. 67D PE DESCHIZATURA PARAPET BETON LA 0.92m FATA DE MARGINEA DRUMULUI RESPECTIV 7.43m FATA DE INDICATOR CIRCULATIE.  X = 396933.443 Y = 310069.060 Z = 419.961	

DESCRIEREA PUNCTELOR TOPOGRAFICE NOI

PCT.	Mod de born.	DESCRIERE	SCHITA
ST 17	tarus metalic	<p>TARUSUL ESTE AMPLASAT PE PARTEA DREAPTA A D.N. 67D LA 2.08m FATA DE PODET, 0.77m FATA DE MARGINE DRUM RESPECTIV 0.87m FATA DE PARAPET BETON .</p> <p>X = 396569.149 Y = 309210.535 Z = 409.460</p>	
ST 18	tarus metalic	<p>TARUSUL ESTE AMPLASAT PE PARTEA DREAPTA A D.N. 67D LA 9.02m FATA DE MARGINEA DRUMULUI, 10.24m FATA DE PARAPET BETON RESPECTIV 8.36m FATA DE LIMITA PROPRIETATE.</p> <p>X = 396522.624 Y = 309073.172 Z = 402.929</p>	
ST 21	tarus metalic	<p>TARUSUL ESTE AMPLASAT PE PARTEA DREAPATA A D.N. 67D LA 2.18m FATA DE MARGINEA DRUMULUI, 2.58m FATA DE PODET RESPECTIV 38.49m FATA DE PARAPET BETON.</p> <p>X = 396317.832 Y = 308844.439 Z = 400.798</p>	
ST 22	tarus metalic	<p>TARUSUL ESTE AMPLASAT PE PARTEA DREAPTA A D.N. 67D LA 4.24m FATA DE MARGINEA DRUM RESPECTIV 3.91m FATA DE LIMITA DE PROPRIETATE .</p> <p>X = 396283.366 Y = 308771.227 Z = 402.455</p>	

DESCRIEREA PUNCTELOR TOPOGRAFICE NOI

PCT.	Mod de born.	DESCRIERE	SCHITA
ST 54	tarus metalic	<p>TARUSUL ESTE AMPLASAT PE PARTEA DREAPTA PE MARGINEA D.N. 67D LA 0.5m FATA DE ZID SPRIJIN RESPECTIV 5.42m FATA DE INDICATOR CIRCULATIE</p> <p>X = 392496.915 Y = 306224.695 Z = 358.464</p>	
ST 55	tarus metalic	<p>TARUSUL ESTE AMPLASAT PE PARTEA STANGA PE MARGINEA D.N. 67D LA 2.55m FATA DE AX DRUM RESPECTIV 5.18m FATA DE ZID SPRIJIN DE PE PERTEA DREAPTA A DRUMULUI.</p> <p>X = 392355.154 Y = 306128.959 Z = 356.824</p>	
ST61	tarus metalic	<p>TARUSUL ESTE AMPLASAT PE PARTEA DREAPATA A D.N. 67D LA 0.65m FATA DE MARGINEA DRUMULUI, 2.79m FATA DE CRUCE RESPECTIV 7.19m FATA DE PARAPET BETON.</p> <p>X = 391803.039 Y = 305553.648 Z = 346.356</p>	
ST 62	tarus metalic	<p>TARUSUL ESTE AMPLASAT PE PARTEA DREAPTA A D.N. 67D LA 4.24m FATA DE MARGINEA DRUM, 21.98m FATA DE HECTOMETRU RESPECTIV 10.02m FATA DE LIMITA DE PROPRIETATE .</p> <p>X = 391678.147 Y = 305432.414 Z = 333.699</p>	

DESCRIEREA PUNCTELOR TOPOGRAFICE NOI

PCT.	Mod de born.	DESCRIERE	SCHITA
ST 99	tarus metalic	<p>TARUSUL ESTE AMPLASAT PE PARTEA STANGA A D.N. 67D LA 14.56m FATA DE PODET, 0.54m FATA DE MARGINE DRUM RESPECTIV 14.76m FATA DE BORNA KM.</p> <p>X = 386761.037 Y = 300855.797 Z = 287.738</p>	
ST 100	tarus metalic	<p>TARUSUL ESTE AMPLASAT PE PARTEA DREAPTA A D.N. 67D LA 2.92m FATA DE MARGINEA DRUMULUI, RESPECTIV 1.17m FATA DE PARAPET BETON.</p> <p>X = 386779.240 Y = 300668.044 Z = 284.636</p>	
ST 109	tarus metalic	<p>TARUSUL ESTE AMPLASAT PE PARTEA DREAPATA A D.N. 67D LA 1.5m FATA DE MARGINEA DRUMULUI, 16.80m FATA DE PODET RESPECTIV 10.99m FATA DE BORNA KM.</p> <p>X = 385327.769 Y = 300114.677 Z = 308.841</p>	
ST 110	tarus metalic	<p>TARUSUL ESTE AMPLASAT PE PARTEA DREAPTA A D.N. 67D LA 1.81m FATA DE MARGINE DRUM RESPECTIV 7.72m FATA DE MARGINEA SANTULUI DE PE PARTEA STANGA.</p> <p>X = 385215.862 Y = 299917.512 Z = 313.295</p>	

DESCRIEREA PUNCTELOR TOPOGRAFICE NOI

PCT.	Mod de born.	DESCRIERE	SCHITA
ST 121	tarus metalic	<p>TARUSUL ESTE AMPLASAT PE PARTEA STANGA PE MARGINEA D.N. 67D LA 2.33m FATA DE PARAPET METAL, 20.44m FATA DE INDICATOR AUTO RESPECTIV 7.1m FATA DE RIGOLA BETON PE PE PARTEA STANGA.</p> <p>X = 384193.806 Y = 298721.859 Z = 317.647</p>	
ST 122	tarus metalic	<p>TARUSUL ESTE AMPLASAT PE PARTEA DREAPTA A D.N. 67D LA 3.41m FATA DE MARGINE DRUM, 2.97m FATA DE PARAPET METAL RESPECTIV 2.5m FATA DE BORNA KM.</p> <p>X = 384181.778 Y = 298661.507 Z = 313.921</p>	
ST 130	tarus metalic	<p>TARUSUL ESTE AMPLASAT PE PARTEA DREAPTA A D.N. 67D LA 1.19m FATA DE MARGINE DRUM, 6.7m FATA DE STALP BETON RESPECTIV 8.19m FATA DE INDICATOR AUTO.</p> <p>X = 383297.254 Y = 298233.745 Z = 256.401</p>	
ST 132	tarus metalic	<p>TARUSUL ESTE AMPLASAT PE PARTEA DREAPTA A D.N. 67D LA 1.03m FATA DE MARGINE DRUM, 3.43m FATA DE COLT GARD SARMA RESPECTIV 4.26m FATA DE STALP BETON.</p> <p>X = 383177.125 Y = 298130.837 Z = 241.344</p>	



DESCRIEREA PUNCTELOR TOPOGRAFICE NOI

PCT.	Mod de born.	DESCRIERE	SCHITA
ST 176	tarus metalic	<p>TARUSUL ESTE AMPLASAT PE PARTEA DREAPTA A D.N. 67D LA 11.19m FATA DE MARGINE DRUM, 11.39m FATA DE PARAPET METAL RESPECTIV 23.75m FATA DE INDICATOR CIRCULATIE.</p> <p>X = 377466.996 Y = 295734.207 Z = 198.510</p>	
ST 177	tarus metalic	<p>TARUSUL ESTE AMPLASAT PE PARTEA DREAPTA PE MERGINEA D.N. 67D LA 3.59m FATA DE GARD SARMA, 3.22m FATA DE PODET RESPECTIV 13.96m FATA DE STALP BETON.</p> <p>X = 377094.566 Y = 295452.016 Z = 174.052</p>	
ST 187	tarus metalic	<p>TARUSUL ESTE AMPLASAT PE PARTEA DREAPTA A D.N. 67D LA 7.2m FATA DE MARGINE DRUM, 5.92m FATA DE PARAPET METAL RESPECTIV 12.06m FATA DE HECTOMETRU.</p> <p>X = 376458.714 Y = 294301.782 Z = 167.204</p>	
ST 188	tarus metalic	<p>TARUSUL ESTE AMPLASAT PE PARTEA DREAPTA PE MARGINEA D.N. 67D LA 2.24m FATA DE PARAPET METAL, 6.64m FATA DE BORNA KM RESPECTIV 10.27m FATA DE MARGINE DRUM LATERAL.</p> <p>X = 376314.894 Y = 294164.695 Z = 166.361</p>	

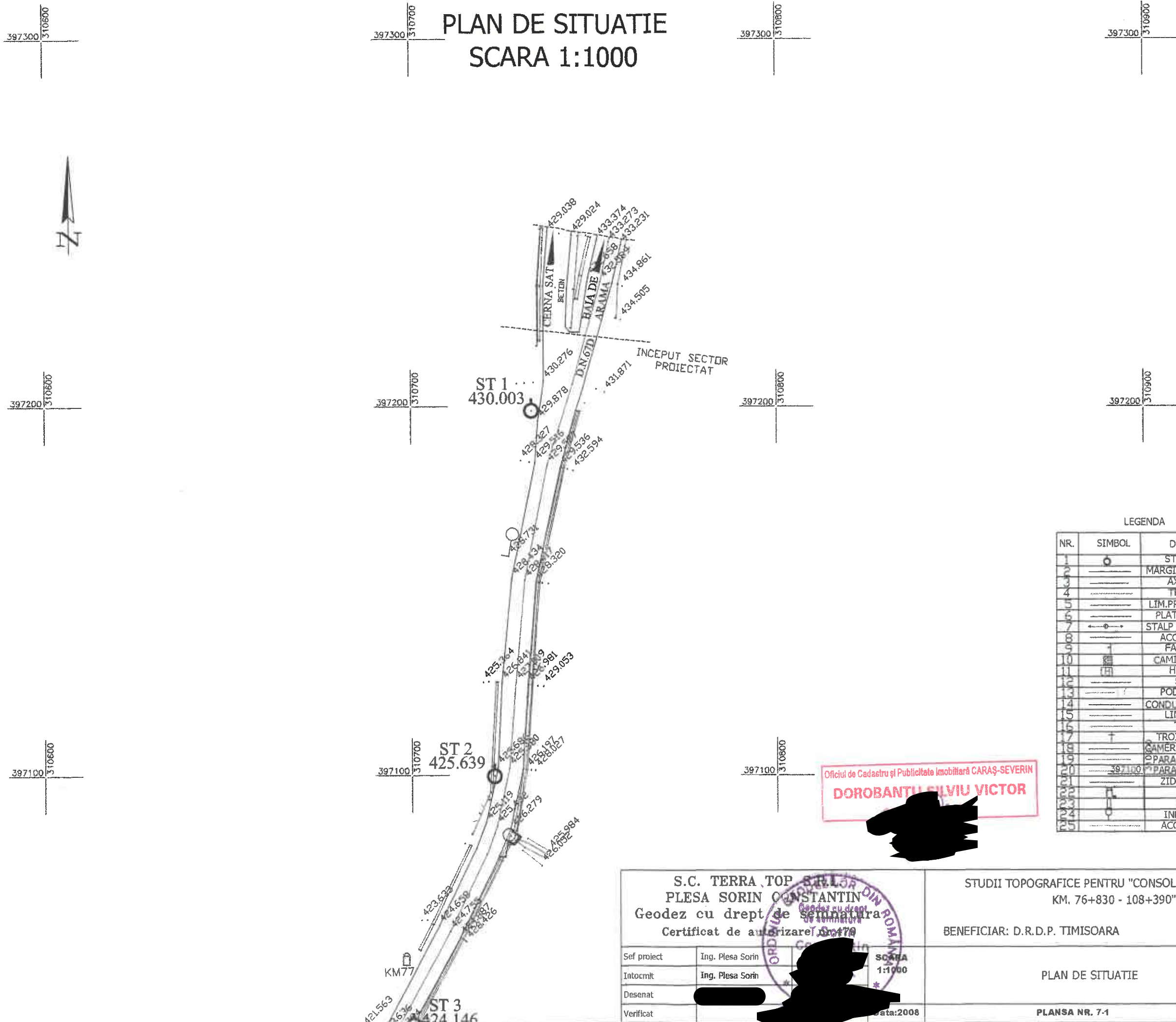
# PLAN DE INCADRARE IN ZONA SCARA 1:2000



S.C. TERRA TOP S.R.L.		
PLESA SORIN CONSTANTIN Geodez cu drept de semnatura Certificat de autorizare nr. 479		
Sef proiect	Ing. Ples Sorin Constantin	Scara
Intocmit	Ing. Ples Sorin Constantin	1:2000
Desenat	[Redacted]	
Verificat	[Redacted]	Data: 2008

STUDII TOPOGRAFICE PENTRU "CONSOLIDARE D.N. 67D KM. 76+830- 108+390"
BENEFICIAR: C.N.A.D.N.R
PLAN DE INCADRARE IN ZONA
PLANSĂ NR. 6-1

# PLAN DE SITUATIE SCARA 1:1000



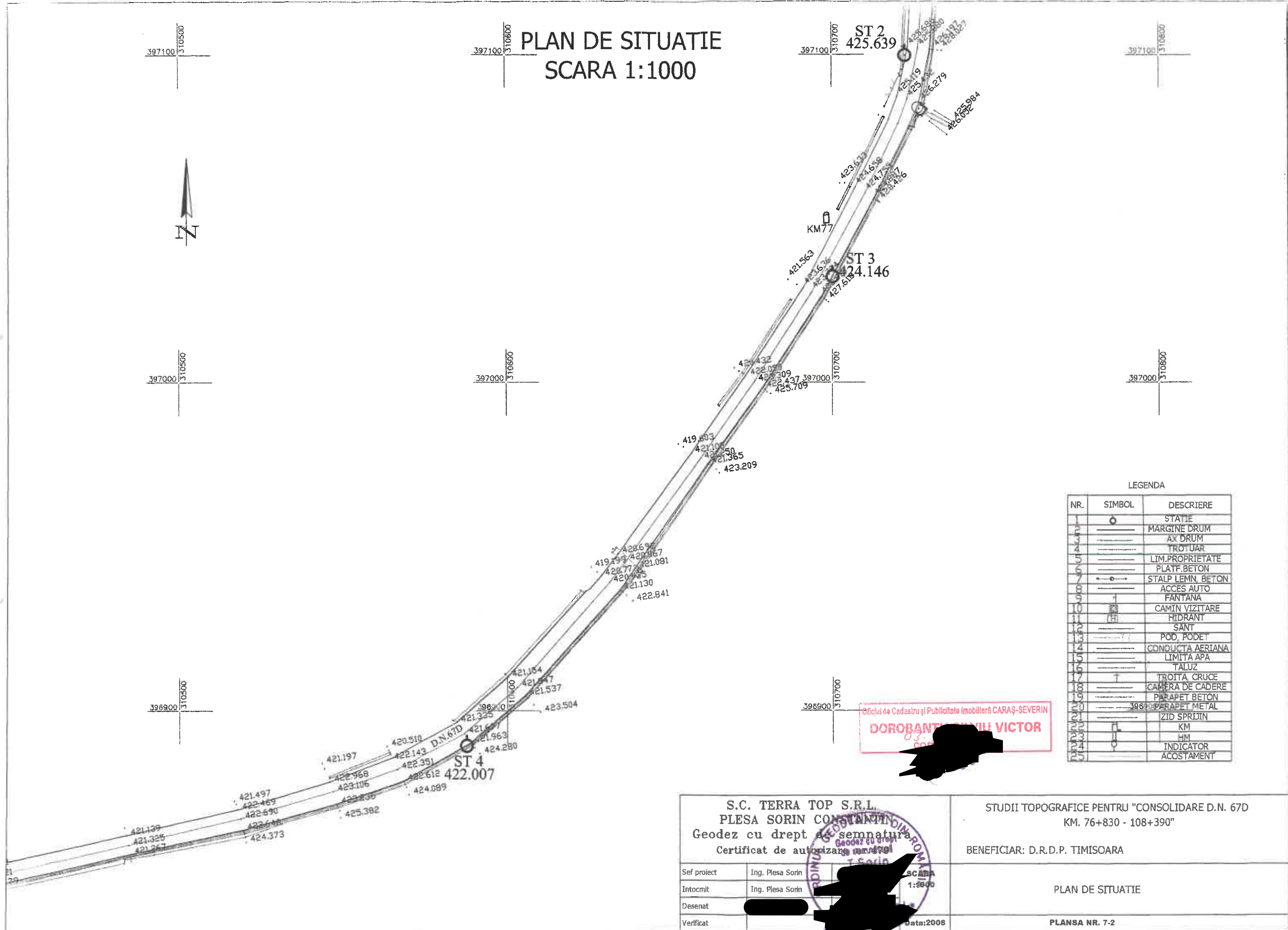
### LEGENDA

NR.	SIMBOL	DESCRIERE
1	○	STATIE
2	—	MARGINE DRUM
3	—	AX DRUM
4	—	TROTUAR
5	—	LIM.PROPRIETATE
6	—	PLATF.BETON
7	—	STALP LEMN. BETON
8	—	ACCES AUTO
9	+	FANTANA
10	—	CAMIN VIZITARE
11	—	HIDRANT
12	—	SANT
13	—	POD, PODET
14	—	CONDUCTA AERIANA
15	—	LIMITA APA
16	—	TALUZ
17	+	TROITA, CRUCE
18	—	CAMERA DE CADERE
19	—	PARAPET BETON
20	—	PARAPET METAL
21	—	ZID SPRIJIN
22	—	KM
23	—	HM
24	—	INDICATOR
25	—	ACOSTAMENT

Oficiu de Cadastru și Publicitate Imobiliară CARAȘ-SEVERIN  
**DOROBANTU SILVIU VICTOR**

S.C. TERRA TOP PLESA SORIN CONSTANTIN Geodez cu drept de semnatura Certificat de autorizare nr. 479		STUDII TOPOGRAFICE PENTRU "CONSOLIDARE D.N. 67D KM. 76+830 - 108+390"	
BENEFICIAR: D.R.D.P. TIMISOARA		PLAN DE SITUATIE	
Sef proiect	Ing. Plesa Sorin	SCARA	1:1000
Intocmit	Ing. Plesa Sorin	PLANSA NR. 7-1	
Desenat	[Redacted]	Data: 2008	
Verificat	[Redacted]		

# PLAN DE SITUATIE SCARA 1:1000



LEGENDA

NR.	SIMBOL	DESCRIERE
1	○	STATIE
2	—	MARGINE DRUM
3	—	AX DRUM
4	—	TROTUAR
5	—	LIM.PROPRIETATE
6	—	PLATF.BETON
7	—	STALP LEMN. BETON
8	—	ACCES AUTO
9	+	FANTANA
10	—	CAMIN VIZITARE
11	—	HIDRANT
12	—	SANT
13	—	POD, PODET
14	—	CONDUCTA AERIANA
15	—	LIMITA APA
16	—	TALUZ
17	—	TROITA CRUCE
18	—	CAMERA DE CADERE
19	—	PARAPET BETON
20	—	PARAPET METAL
21	—	ZID SPRIJIN
22	—	KM
23	—	HM
24	—	INDICATOR
25	—	ACOSTAMENT

Oficiul de Cadastru și Publicitate Imobiliară CARAȘ-SEVERIN  
**DOROBANTA SIMILU VICTOR**

S.C. TERRA TOP S.R.L.  
 PLESA SORIN CONSTANTIN  
 Geodez cu drept de semnatura  
 Certificat de autorizare nr. 1791  
 SCARA 1:1000  
 Data: 2008

STUDII TOPOGRAFICE PENTRU "CONSOLIDARE D.N. 67D  
 KM. 76+830 - 108+390"  
 BENEFICIAR: D.R.D.P. TIMISOARA  
 PLAN DE SITUATIE  
 PLANSA NR. 7-2

# PLAN DE SITUATIE SCARA 1:1000

396900 310100

396900 310200

396900 310300

396900 310400



396800 310100

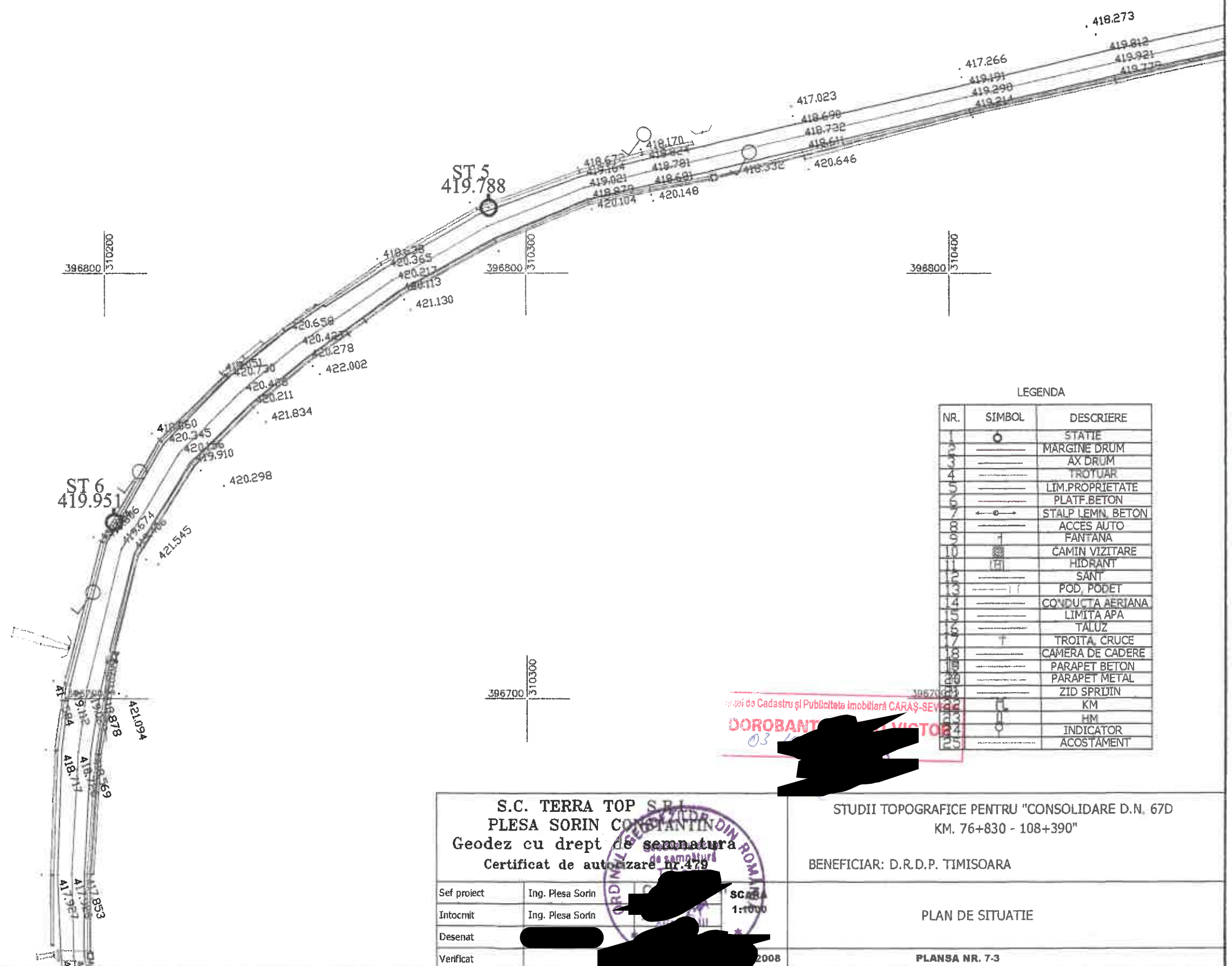
396800 310200

396900 310300

396900 310400

396700 310100

396700 310300



### LEGENDA

NR.	SIMBOL	DESCRIERE
1	○	STATIE
2	—	MARGINE DRUM
3	—	AX DRUM
4	—	TROTUAR
5	—	LIM. PROPRIETATE
6	—	PLATF. BETON
7	—	STALP LEMN. BETON
8	—	ACCES AUTO
9	+	FANTANA
10	—	CAMIN VIZITARE
11	—	HIDRANT
12	—	SANT
13	—	POD. PODET
14	—	CONDUCTA AERIANA
15	—	LIMITA APA
16	—	TALUZ
17	+	TROITA, CRUCE
18	—	CAMERA DE CADERE
19	—	PARAPET BETON
20	—	PARAPET METAL
21	—	ZID SPRUJIN
22	—	KM
23	—	HM
24	—	INDICATOR
25	—	ACOSTAMENT

03

S.C. TERRA TOP S.R.L.  
PLESA SORIN CONSTANTIN  
Geodez cu drept de semnatura  
Certificat de autorizare nr. 479

Sef proiect: Ing. Plesa Sorin  
Intocmit: Ing. Plesa Sorin  
Desenat: [Redacted]  
Verificat: [Redacted]

SCALA: 1:1000

STUDII TOPOGRAFICE PENTRU "CONSOLIDARE D.N. 67D  
KM. 76+830 - 108+390"

BENEFICIAR: D.R.D.P. TIMISOARA

PLAN DE SITUATIE

PLANSĂ NR. 7-3

# PLAN DE SITUATIE SCARA 1:1000



ST 7  
417.548

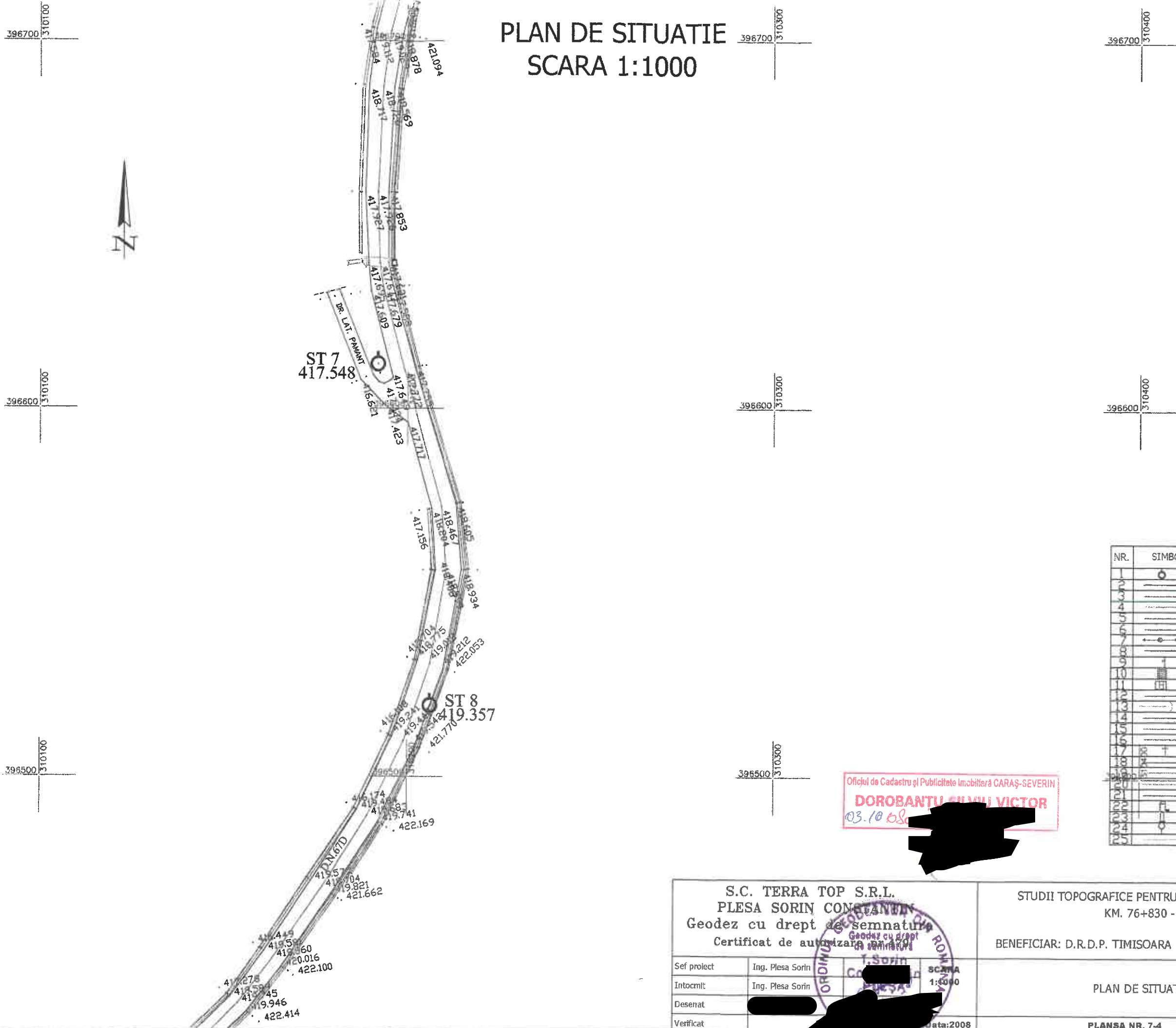
ST 8  
419.357

LEGENDA

NR.	SIMBOL	DESCRIERE
1	○	STATIE
2	—	MARGINE DRUM
3	—	AX DRUM
4	—	TROTUAR
5	—	LIM.PROPRIETATE
6	—	PLATF.BETON
7	—	STALP LEMN. BETON
8	—	ACCES AUTO
9	—	FANTANA
10	—	CAMIN VIZITARE
11	—	HIDRANT
12	—	SANT
13	—	POD. PODET
14	—	CONDUCTA AERIANA
15	—	LIMITA APA
16	—	TALUZ
17	—	TROITA, CRUCE
18	—	CAMERA DE CADERE
19	—	PARAPET BETON
20	—	PARAPET METAL
21	—	ZID SPRITIN
22	—	KM
23	—	HM
24	—	INDICATOR
25	—	ACOSTAMENT

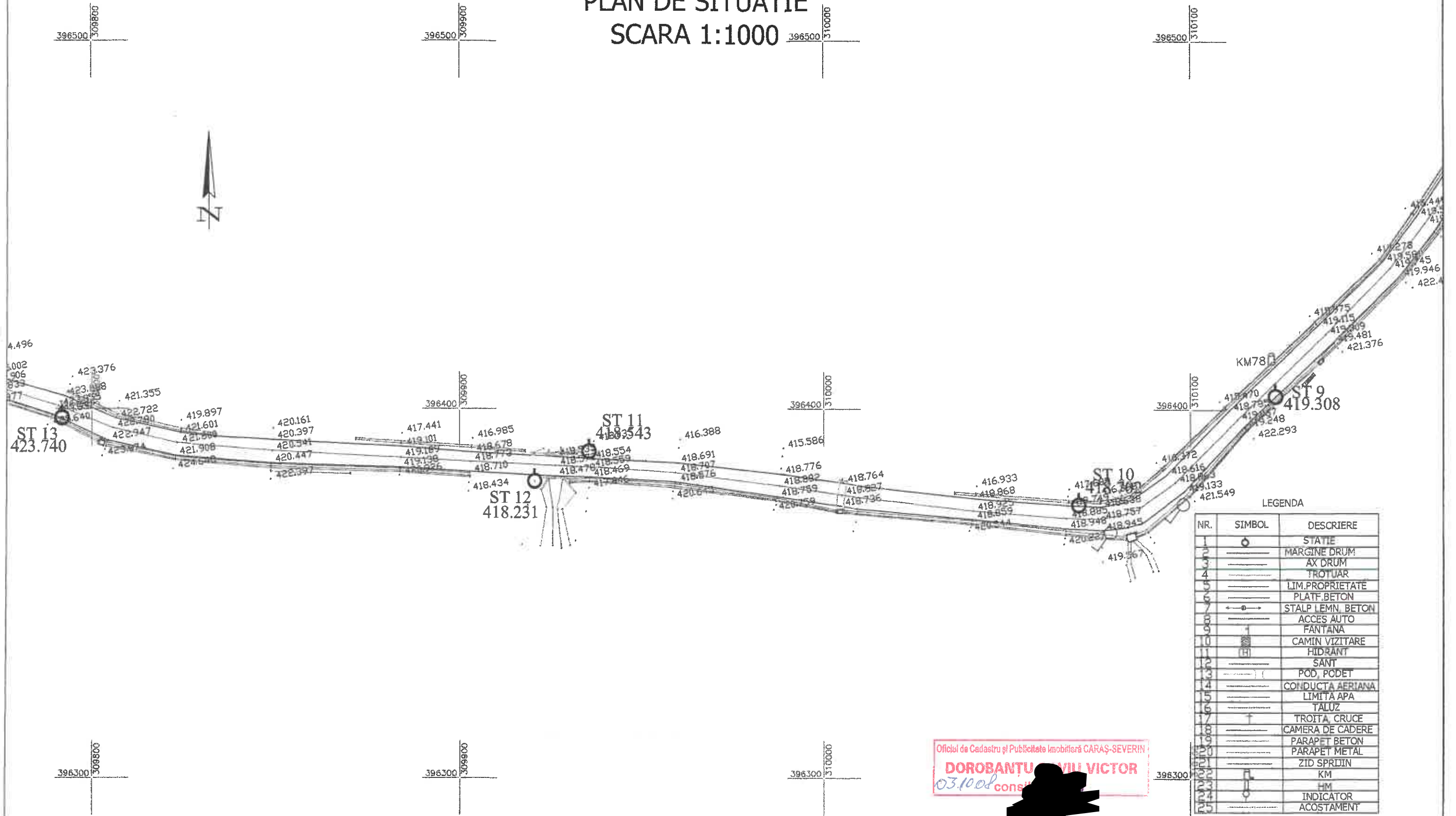
Oficiul de Cadastru și Publicitate Imobiliară CARAȘ-SEVERIN  
**DOROBANTU SILVIU VICTOR**  
 03.10.2008

S.C. TERRA TOP S.R.L. PLESA SORIN CONSTANTIN Geodez cu drept de semnatura Certificat de autorizare nr. 100/2008		STUDII TOPOGRAFICE PENTRU "CONSOLIDARE D.N. 67D KM. 76+830 - 108+390"	
Sef proiect	Ing. Plesa Sorin	BENEFICIAR: D.R.D.P. TIMISOARA	
Intocmit	Ing. Plesa Sorin	PLAN DE SITUATIE	
Desenat	[Redacted]	PLANSĂ NR. 7-4	
Verificat	[Redacted]	Data: 2008	



# PLAN DE SITUATIE

## SCARA 1:1000



LEGENDA

NR.	SIMBOL	DESCRIERE
1	○	STATIE
2	—	MARGINE DRUM
3	—	AX DRUM
4	—	TROTUAR
5	—	LIM. PROPRIETATE
6	—	PLATF. BETON
7	—	STALP LEMN. BETON
8	—	ACCES AUTO
9	—	FANTANA
10	—	CAMIN VIZITARE
11	—	HIDRANT
12	—	SANT
13	—	POD, PODET
14	—	CONDUCTA AERIANA
15	—	LIMITA APA
16	—	TALUZ
17	—	TROITA, CRUCE
18	—	CAMERA DE CADERE
19	—	PARAPET BETON
20	—	PARAPET METAL
21	—	ZID SPRIJIN
22	—	KM
23	—	HM
24	—	INDICATOR
25	—	ACOSTAMENT

Oficiul de Cadastru și Publicitate Imobiliară CARAȘ-SEVERIN  
**DOROBANTU VILU VICTOR**  
 03.10.08 consi

S.C. TERRA TOP S.R.L. PLESA SORIN CONSTANȚA Geodez cu drept de semnatura Certificat de autorizare nr. 170/2008		STUDII TOPOGRAFICE PENTRU "CONSOLIDARE D.N. 67D KM. 76+830 - 108+390"
Sef proiect: Ing. Plesa Sorin		BENEFICIAR: D.R.D.P. TIMISOARA
Intocmit: Ing. Plesa Sorin		PLAN DE SITUATIE
Desenat: [Redacted]		PLANSĂ NR. 7-5
Verificat: [Redacted]		

# PLAN DE SITUATIE SCARA 1:1000



### LEGENDA

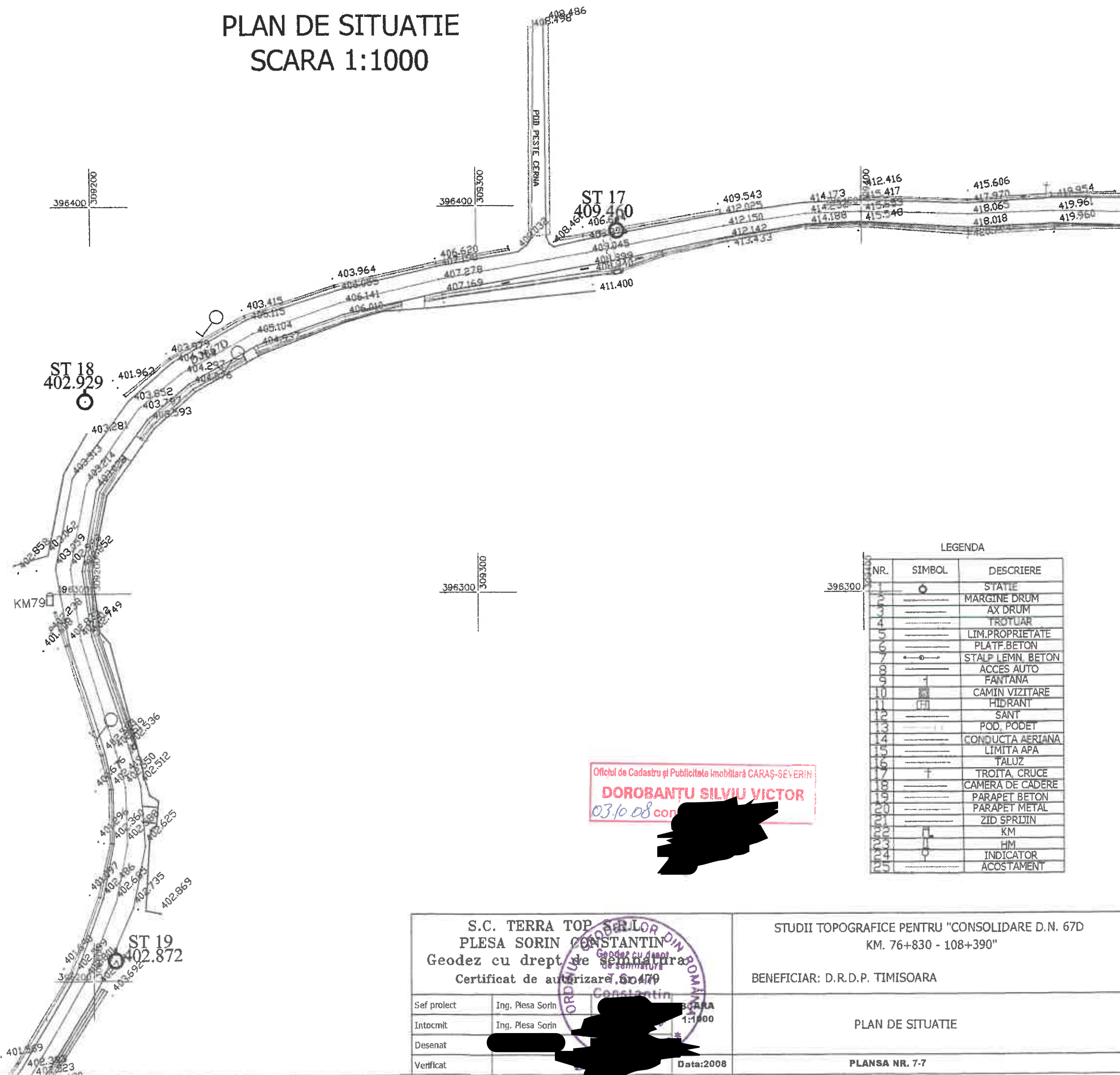
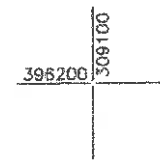
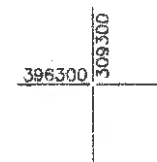
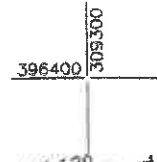
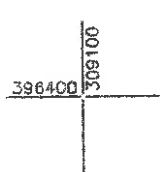
NR.	SIMBOL	DESCRIERE
1	○	STATIE
2	—	MARGINE DRUM
3	—	AX DRUM
4	—	TROTUAR
5	—	LIM.PROPRIETATE
6	—	PLATF.BETON
7	—	STALP LEMN. BETON
8	—	ACCES AUTO
9	+	FANTANA
10	—	CAMIN VIZITARE
11	—	HIDRANT
12	—	SANT
13	—	POD, PODET
14	—	CONDUCTA AERIANA
15	—	LIMITA APA
16	—	TALUZ
17	+	TROITA CRUCE
18	—	CAMERA DE CADERE
19	—	PARAPET BETON
20	—	PARAPET METAL
21	—	ZID SPRJIN
22	—	—
23	—	—
24	—	INDICATOR
25	—	ACOSTAMENT

Oficiul de Cadastru și Publicitate Imobiliară CARAȘ-SEVERIN  
**DOROBANȚU SILVIU VICTOR**  
 03.10.2008

S.C. TERRA TOP S.R.L. PLESA SORIN CONSTANTIN Geodez cu drept de semnatura Certificat de autorizare nr. 478		STUDII TOPOGRAFICE PENTRU "CONSOLIDARE D.N. 67D KM. 76+830 - 108+390"
Sef proiect Intocmit Desenat Verificat		BENEFICIAR: D.R.D.P. TIMISOARA
Ing. Plesa Sorin Ing. Plesa Sorin [Redacted] [Redacted]		PLAN DE SITUATIE
[Redacted] [Redacted]		PLANSĂ NR. 7-6



# PLAN DE SITUATIE SCARA 1:1000



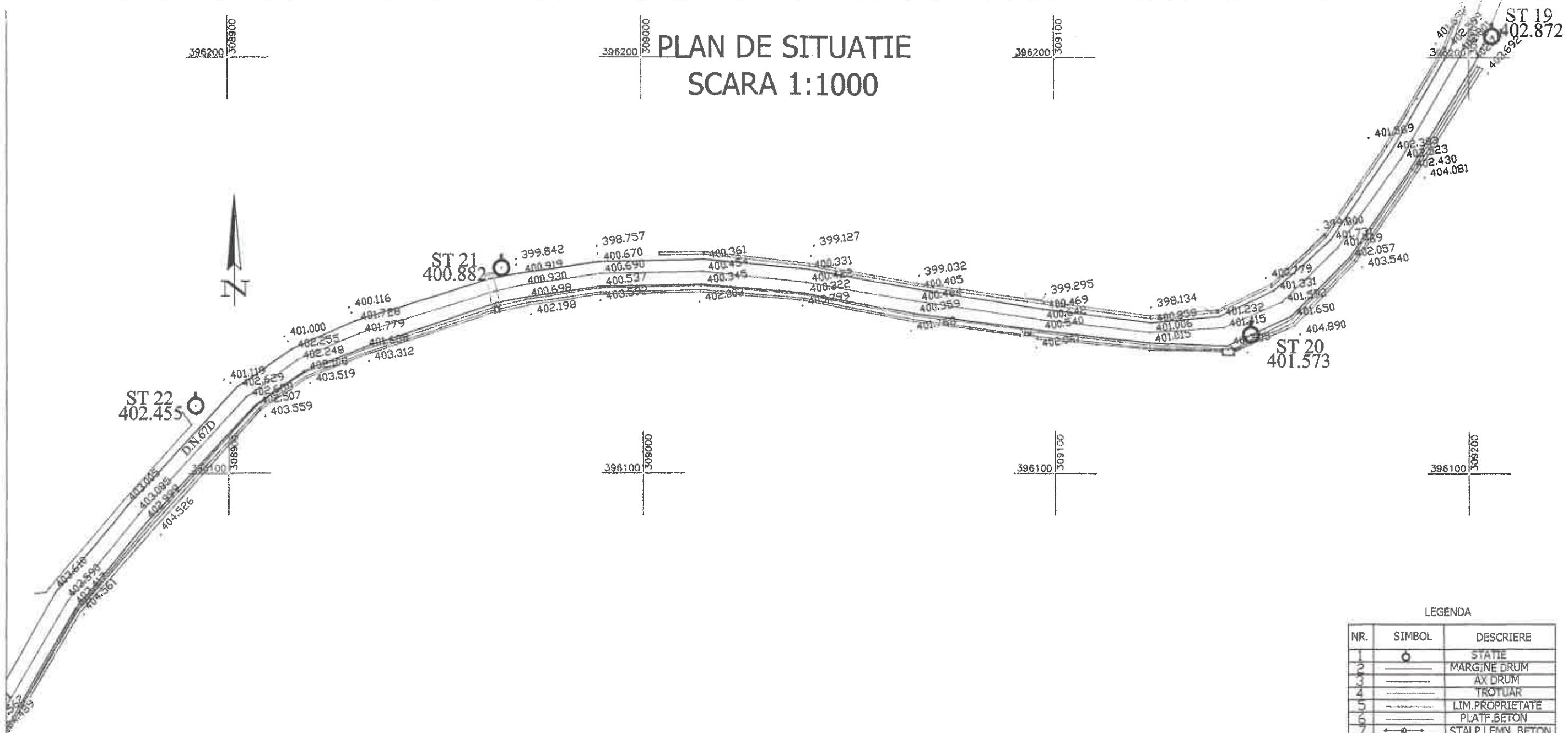
### LEGENDA

NR.	SIMBOL	DESCRIERE
1	○	STATIE
2	—	MARGINE DRUM
3	—	AX DRUM
4	—	TROTUAR
5	—	LIM.PROPRIETATE
6	—	PLATF.BETON
7	—	STALP LEMN. BETON
8	—	ACCES AUTO
9	+	FANTANA
10	—	CAMIN VIZITARE
11	(H)	HIDRANT
12	—	SANT
13	—	POD. PODET
14	—	CONDUCTA AERIANA
15	—	LIMITA APA
16	—	TALUZ
17	+	TROITA, CRUCE
18	—	CAMERA DE CADERE
19	—	PARAPET BETON
20	—	PARAPET METAL
21	—	ZID SPRIJIN
22	—	KM
23	—	HM
24	○	INDICATOR
25	—	ACOSTAMENT

Oficiul de Cadastru și Publicitate Imobiliară CARAȘ-SEVERIN  
**DOROBANTU SILVIU VICTOR**  
 03.10.08 con

S.C. TERRA TOP SERILOR DIN ROMANIA PLESA SORIN CONSTANTIN Geodez cu drept de semnatura Certificat de autorizare nr. 479		STUDII TOPOGRAFICE PENTRU "CONSOLIDARE D.N. 67D KM. 76+830 - 108+390"
Sef proiect	Ing. Plesa Sorin	BENEFICIAR: D.R.D.P. TIMISOARA
Intocmit	Ing. Plesa Sorin	PLAN DE SITUATIE
Desenat	[Redacted]	PLANSĂ NR. 7-7
Verificat	[Redacted]	Data: 2008

# PLAN DE SITUATIE SCARA 1:1000



### LEGENDA

NR.	SIMBOL	DESCRIERE
1	○	STATIE
2	—	MARGINE DRUM
3	—	AX DRUM
4	—	TROTUAR
5	—	LIM. PROPRIETATE
6	—	PLATF. BETON
7	—	STALP LEMN. BETON
8	—	ACCES AUTO
9	—	FANTANA
10	—	CAMIN VIZITARE
11	—	HIDRANT
12	—	SANT
13	—	POD, PODET
14	—	CONDUCTA AERIANA
15	—	LIMITA APA
16	—	TALUZ
17	—	TRONTA CRUCE
18	—	CAMERA DE CADERE
19	—	PARAPET BETON
20	—	PARAPET METAL
21	—	ID SPRJIN
22	—	KM
23	—	HM
24	—	INDICATOR
25	—	ACOSTAMENT

Oficiul de Cadastru și Publicitate Imobiliară CARAȘ-SEVERIN  
**DOROBANȚU SILVIU VICTOR**  
 03/10/08  
 [Redacted Signature]

S.C. TERRA TOP S.R.L. PLESA SORIN CONSTANTIN Geodez cu drept de semnatura Certificat de autorizare nr. 79		STUDII TOPOGRAFICE PENTRU "CONSOLIDARE D.N. 67D KM. 76+830 - 108+390"
Sef proiect Ing. Plesa Sorin		BENEFICIAR: D.R.D.P. TIMISOARA
Intocmit	Ing. Plesa Sorin	PLAN DE SITUATIE
Desenat	[Redacted]	
Verificat	[Redacted]	PLANSĂ NR. 7-8

# PLAN DE SITUATIE SCARA 1:1000

396000 308600



396000 308700

396000 308800

396000 308900

395900 308600

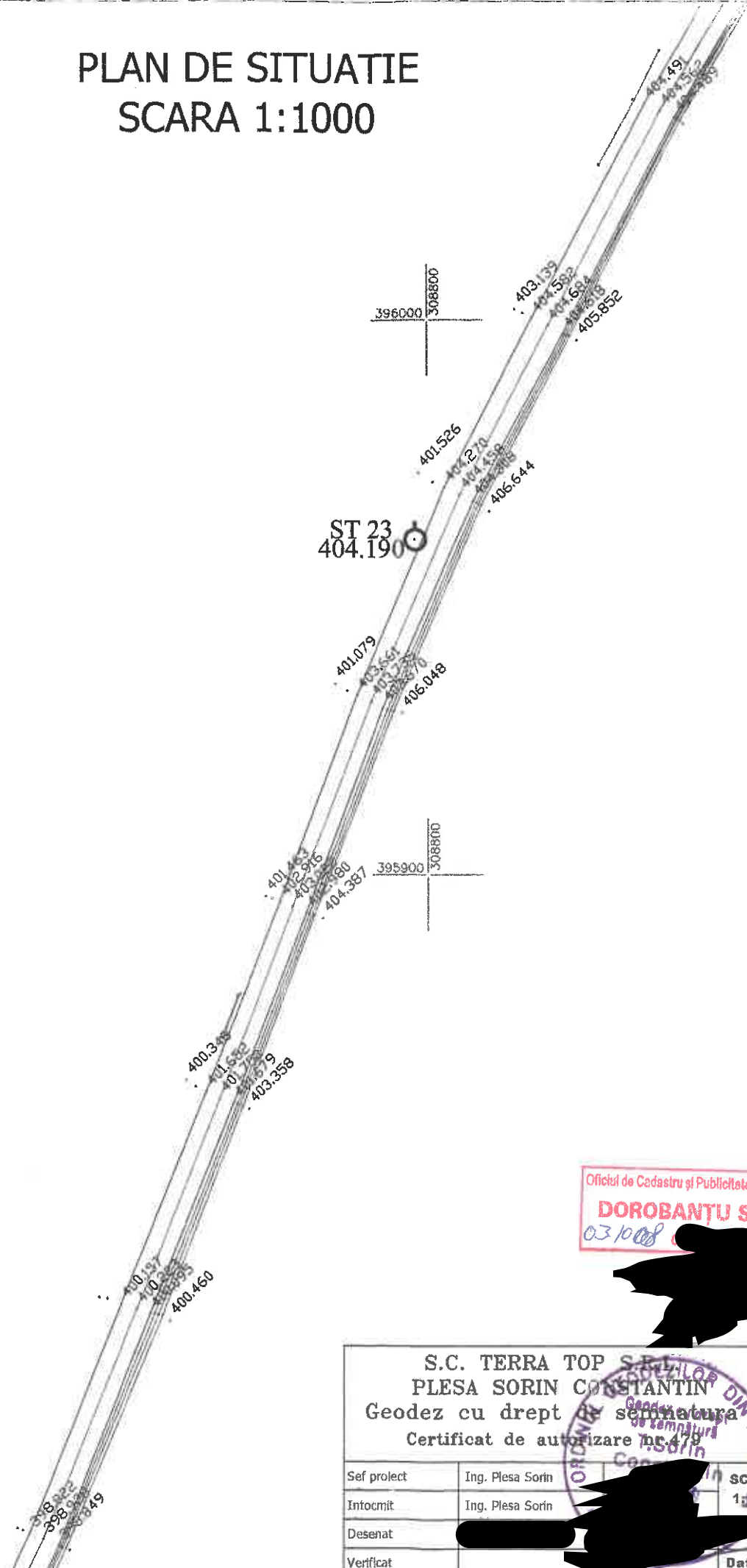
395900 308700

395900 308800

395900 308900

395800 308600

395800 308700



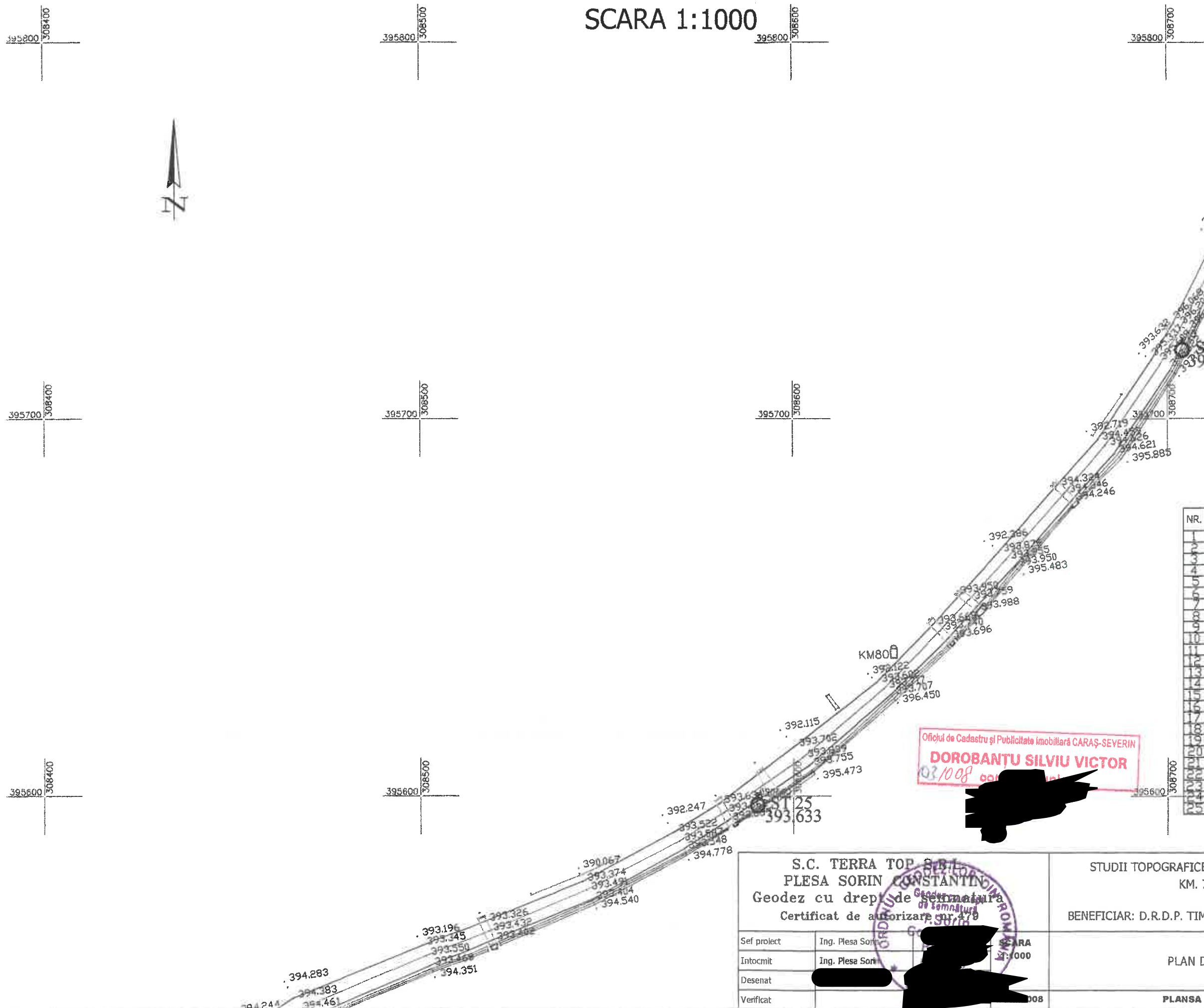
### LEGENDA

NR.	SIMBOL	DESCRIERE
1	○	STATIE
2	—	MARGINE DRUM
3	—	AX DRUM
4	—	TROTUAR
5	—	LIM. PROPRIETATE
6	—	PLATF. BETON
7	—	STALP LEMN. BETON
8	—	ACCES AUTO
9	—	FANTANA
10	—	CAMIN VIZITARE
11	—	HIDRANT
12	—	SANT
13	—	POD, PODET
14	—	CONDUCTA AERIANA
15	—	LIMITA APA
16	—	TALUZ
17	—	TROITA, CRUCE
18	—	CAMERA DE CADERE
19	—	PARAPET BETON
20	—	PARAPET METAL
21	—	ZID SPRIJIN
22	—	KM
23	—	HM
24	—	INDICATOR
25	—	ACOSTAMENT

Oficiul de Cadastru și Publicitate Imobiliară CARAȘ-SEVERIN  
**DOROBANTU SILVIU VICTOR**  
03.10.08  
junior

S.C. TERRA TOP S.P. <b>SORIN PLESA</b> Geodez cu drept de semnatura Certificat de autorizare nr. 479		STUDII TOPOGRAFICE PENTRU "CONSOLIDARE D.N. 67D KM. 76+830 - 108+390"	
Sef proiect: Ing. Plesa Sorin		BENEFICIAR: D.R.D.P. TIMISOARA	
Intocmit: Ing. Plesa Sorin		PLAN DE SITUATIE	
Desenat: [Redacted]		Data: 2008	
Verificat: [Redacted]		PLANSĂ NR. 7-9	

# PLAN DE SITUATIE SCARA 1:1000



### LEGENDA

NR.	SYMBOL	DESCRIERE
1	○	STATIE
2	—	MARGINE DRUM
3	—	AX DRUM
4	—	TROTUAR
5	—	LIM. PROPRIETATE
6	—	PLATF. BETON
7	—	STALP LEMN. BETON
8	—	ACCES AUTO
9	+	FANTANA
10	—	CAMIN VIZITARE
11	(H)	HIDRANT
12	—	SANT
13	—	POD, PODET
14	—	CONDUCTA AERIANA
15	—	LIMITA APA
16	—	TALUZ
17	+	TROITA, CRUCE
18	—	CAMERA DE CADERE
19	—	PARAPET BETON
20	—	PARAPET METAL
21	—	ZID SPRIJIN
22	—	KM
23	—	HM
24	○	INDICATOR
25	—	ACOSTAMENT

Oficiul de Cadastru și Publicitate Imobiliară CARAȘ-SEVERIN  
**DOROBANȚU SILVIU VICTOR**  
 03/10/08

S.C. TERRA TOP S.R.L.  
**PLESA SORIN CONSTANTIN**  
 Geodez cu drept de semnătură  
 Certificat de autorizare nr. 479

Sef proiect     Ing. Plesa Sorin  
 Intocmit        Ing. Plesa Sorin  
 Desenat        [Redacted]  
 Verificat        [Redacted]

SCARA 1:1000

STUDII TOPOGRAFICE PENTRU "CONSOLIDARE D.N. 67D  
 KM. 76+830 - 108+390"

BENEFICIAR: D.R.D.P. TIMISOARA

PLAN DE SITUATIE

PLANSĂ NR. 7-10

# PLAN DE SITUATIE SCARA 1:1000

395600 308300

395600 308400

395600 308500

395500 308300

395500 308400

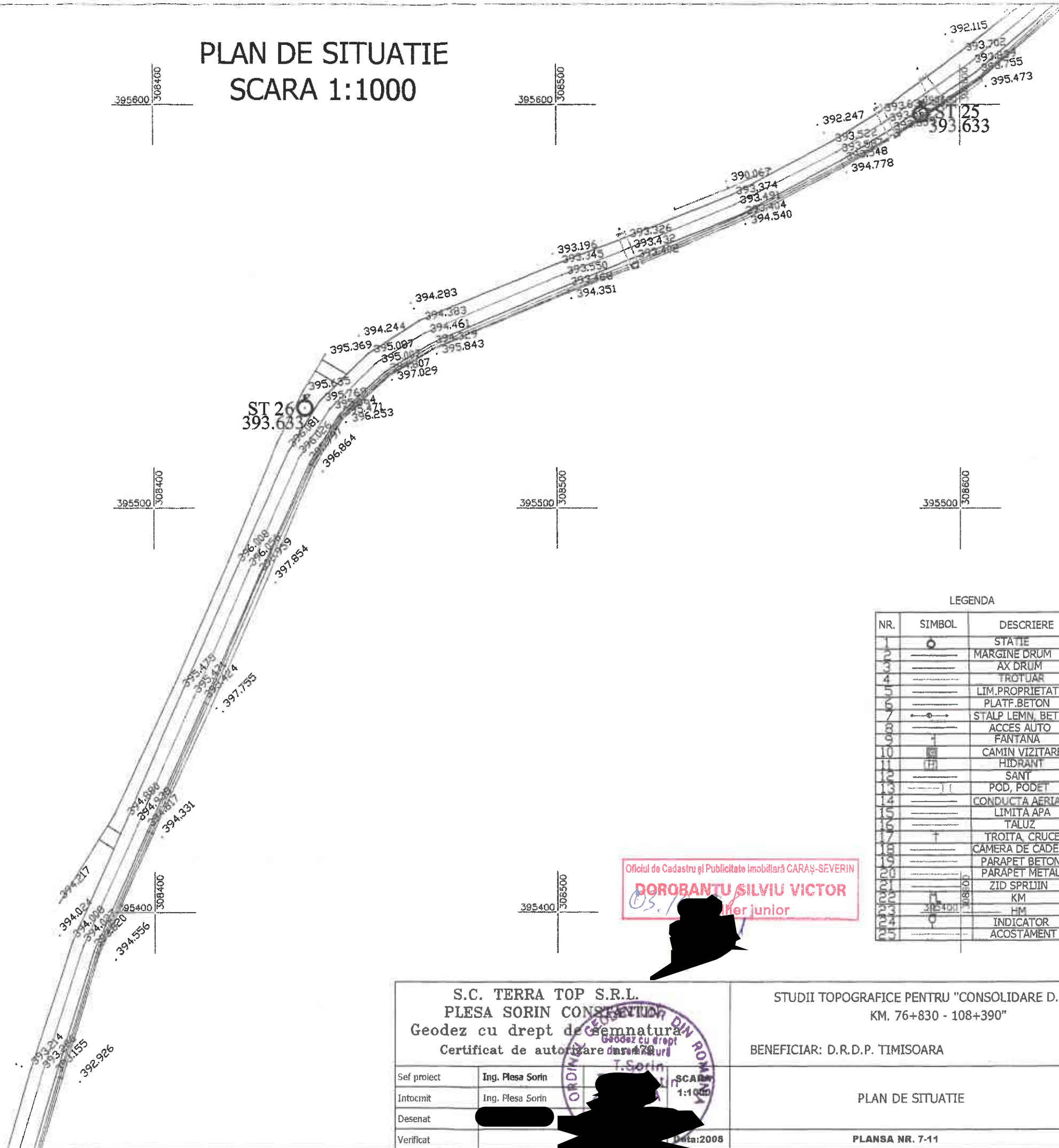
395500 308500

395500 308600

395400 308300

395400 308400

395400 308500



### LEGENDA

NR.	SIMBOL	DESCRIERE
1	○	STATIE
2	—	MARGINE DRUM
3	—	AX DRUM
4	—	TROTUAR
5	—	LIM. PROPRIETATE
6	—	PLATF. BETON
7	—	STALP LEMN. BETON
8	—	ACCES AUTO
9	—	FANTANA
10	—	CAMIN VIZITARE
11	—	HIDRANT
12	—	SANT
13	—	POD, PODET
14	—	CONDUCTA AERIANA
15	—	LIMITA APA
16	—	TALUZ
17	—	TROITA CRUCE
18	—	CAMERA DE CADERE
19	—	PARAPET BETON
20	—	PARAPET METAL
21	—	ZID SPRIJIN
22	—	KM
23	—	HM
24	—	INDICATOR
25	—	ACOSTAMENT

Oficiul de Cadastru și Publicitate Imobiliară CARAȘ-SEVERIN  
**DOROBANTU SILVIU VICTOR**  
03.11.2008  
Inger junior

S.C. TERRA TOP S.R.L. PLESA SORIN CONȘTIINȚĂTOR Geodez cu drept de semnatura Certificat de autorizare nr. 729/2008		
Sef proiect	Ing. Plesa Sorin	
Intocmit	Ing. Plesa Sorin	
Desenat	[Redacted]	
Verificat	[Redacted]	Data: 2008

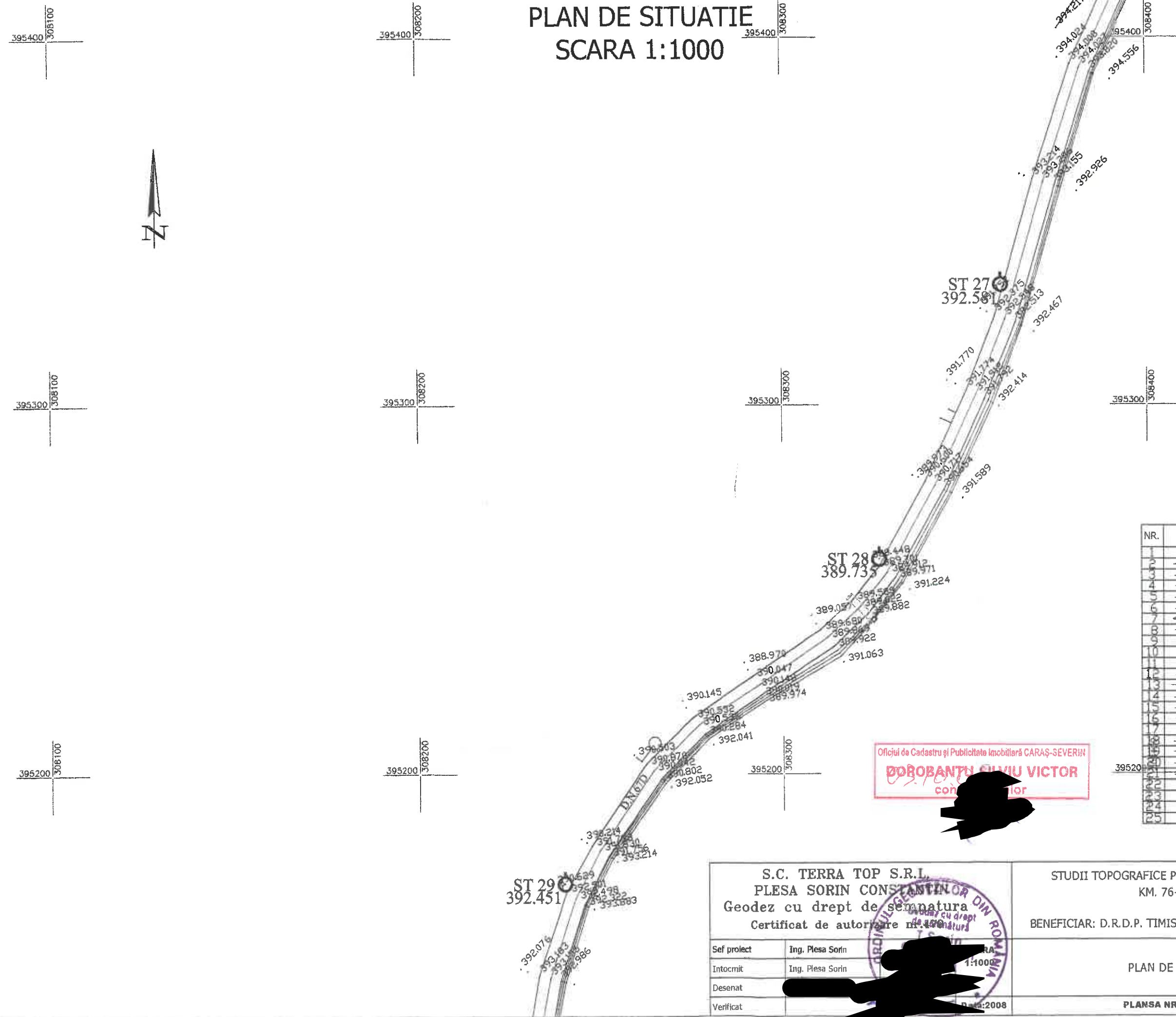
STUDII TOPOGRAFICE PENTRU "CONSOLIDARE D.N. 67D  
KM. 76+830 - 108+390"

BENEFICIAR: D.R.D.P. TIMISOARA

PLAN DE SITUATIE

PLANSĂ NR. 7-11

# PLAN DE SITUATIE SCARA 1:1000



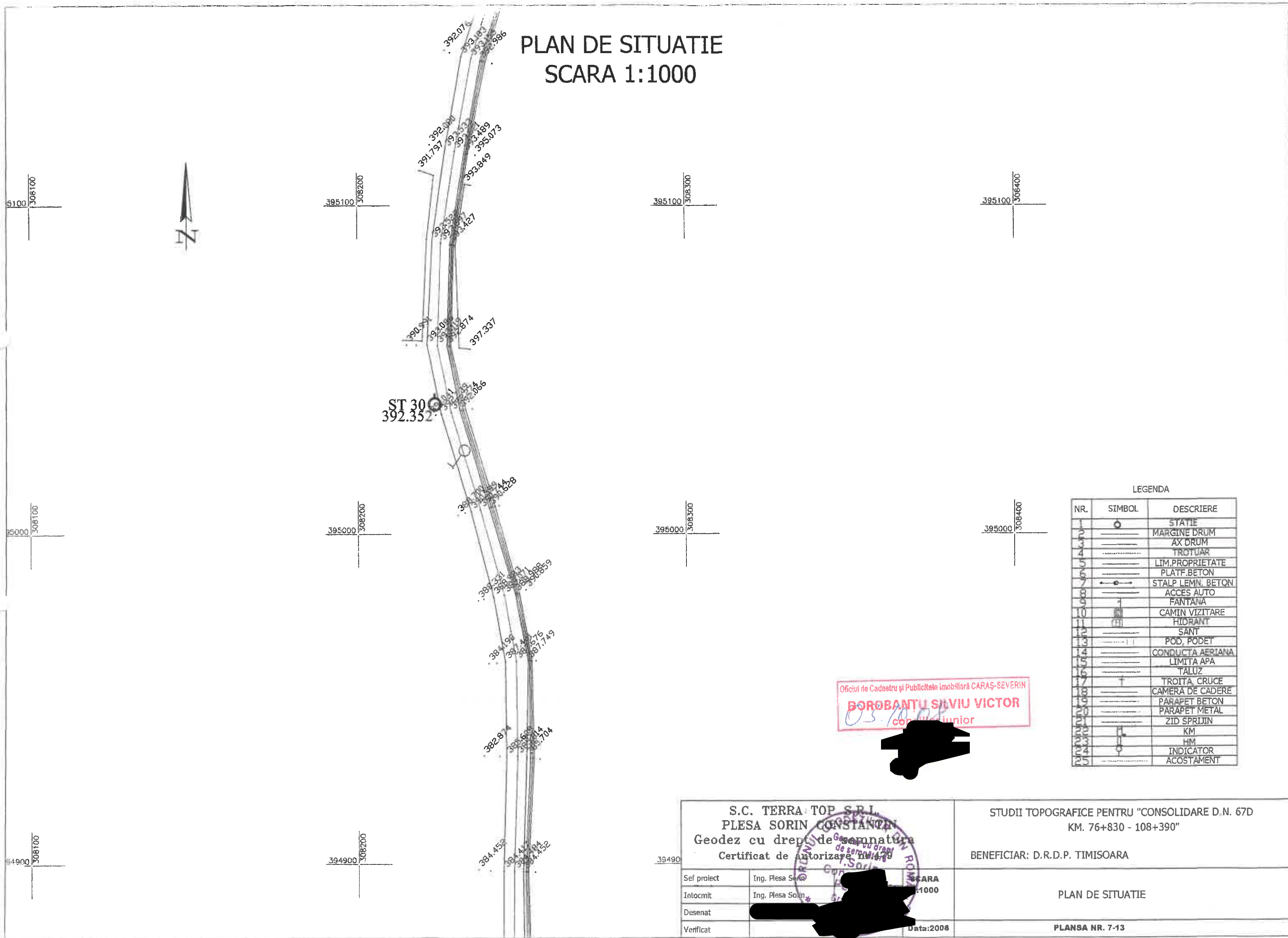
### LEGENDA

NR.	SIMBOL	DESCRIERE
1	○	STATIE
2	—	MARGINE DRUM
3	—	AX DRUM
4	—	TROTUAR
5	—	LIM.PROPRIETATE
6	—	PLATF.BETON
7	—	STALP LEMN.BETON
8	—	ACCES AUTO
9	—	FANTANA
10	—	CAMIN VIZITARE
11	—	HIDRANT
12	—	SANT
13	—	POD, PODET
14	—	CONDUCTA AERIANA
15	—	LIMITA APA
16	—	TALUZ
17	—	TROTUA CRUCE
18	—	CAMERA DE CADERE
19	—	PARAPET BETON
20	—	PARAPET METAL
21	—	ZID SPRIJIN
22	—	KM
23	—	HM
24	—	INDICATOR
25	—	ACOSTAMENT

Oficiu de Cadastru și Publicitate Imobiliară CARAȘ-SEVERIN  
**DOBROBANTH SILVIU VICTOR**  
 conștient  
 Director

S.C. TERRA TOP S.R.L. PLESA SORIN CONSTANTINOR Geodez cu drept de semnatura Certificat de autorizare nr. 420/2008		STUDII TOPOGRAFICE PENTRU "CONSOLIDARE D.N. 67D KM. 76+830 - 108+390"
Sef proiect	Ing. Plesa Sorin	BENEFICIAR: D.R.D.P. TIMISOARA
Intocmit	Ing. Plesa Sorin	PLAN DE SITUATIE
Desenat	[Redacted]	PLANSĂ NR. 7-12
Verificat	[Redacted]	

# PLAN DE SITUATIE SCARA 1:1000



### LEGENDA

NR.	SIMBOL	DESCRIERE
1	○	STATIE
2	—	MARGINE DRUM
3	—	AX DRUM
4	—	TROTUAR
5	—	LIM.PROPRIETATE
6	—	PLATF.BETON
7	—	STALP LEMN. BETON
8	—	ACCES AUTO
9	—	FANTANA
10	—	CAMIN VIZITARE
11	—	HIDRANT
12	—	SANT
13	—	POD, PODET
14	—	CONDUCTA AERIANA
15	—	LIMITA APA
16	—	TALUZ
17	—	TROITA, CRUCE
18	—	CAMERA DE CADERE
19	—	PARAPET BETON
20	—	PARAPET METAL
21	—	ZID SPRIJIN
22	—	KM
23	—	HM
24	—	INDICATOR
25	—	ACOSTAMENT

Oficiu de Cadastru și Publicitate imobiliară CARAȘ-SEVERIN  
**DOROBANTU SILVIU VICTOR**  
 ing. geod. senior

S.C. TERRA TOP S.R.L. PLESA SORIN CONSTANȚA Geodez cu drept de semnătură Certificat de autorizare nr. 114/2008		STUDII TOPOGRAFICE PENTRU "CONSOLIDARE D.N. 67D KM. 76+830 - 108+390"	
Sef proiect	Ing. Plesa Sorin	SCARA	1:1000
Intocmit	Ing. Plesa Sorin	PLAN DE SITUATIE	
Desenat	[Redacted]	PLANSĂ NR. 7-13	
Verificat	[Redacted]	Data:	2008

# PLAN DE SITUATIE SCARA 1:1000

394900  
308000

394900  
308100

394900  
308200

394900  
308300

394800  
308000

394800  
308100

394800  
308200

394800  
308300

394700  
308000

394700  
308100

394700  
308200



ST 31  
384.167

ST 32  
384.116

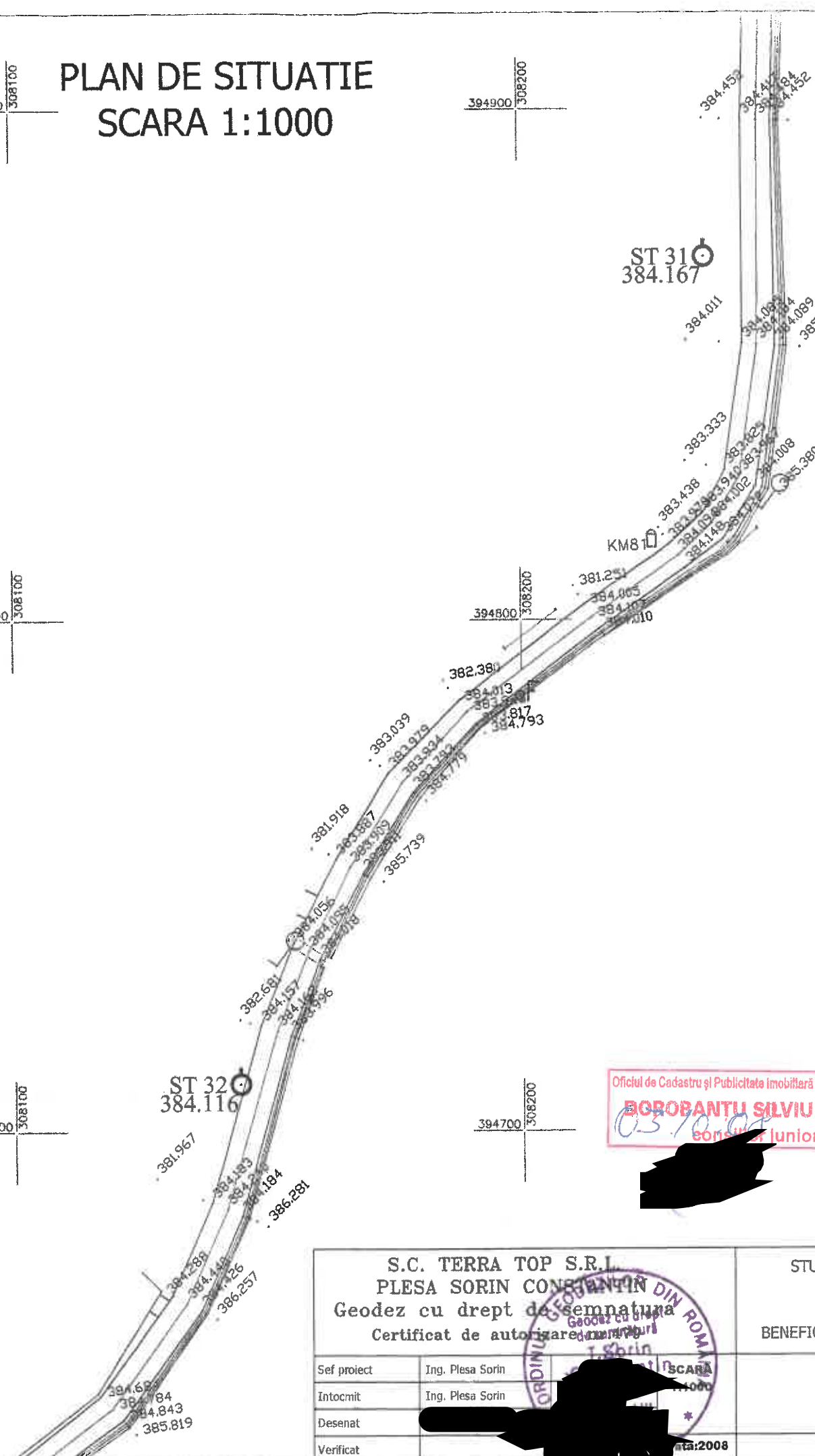
Oficiul de Cadastru și Publicitate Imobiliară CARAȘ-SEVERIN  
**BOBOANTU SILVIU VICTOR**  
05.10.08  
consilier junior

### LEGENDA

NR.	SIMBOL	DESCRIERE
1	○	STATIE
2	—	MARGINE DRUM
3	—	AX DRUM
4	—	TROTUAR
5	—	LIM. PROPRIETATE
6	—	PLATF. BETON
7	—	STALP LEMN. BETON
8	—	ACCES AUTO
9	—	FANTANA
10	—	CAMIN VIZITARE
11	—	HIDRANT
12	—	SANT
13	—	POD, PODET
14	—	CONDUCTA AERIANA
15	—	LIMITA APA
16	—	TALUZ
17	—	TROITA CRUCE
18	—	CAMERA DE CADERE
19	—	PARAPET BETON
20	—	PARAPET METAL
21	—	ZID SPRIJIN
22	—	KM
23	—	HM
24	—	INDICATOR ACOSTAMENT

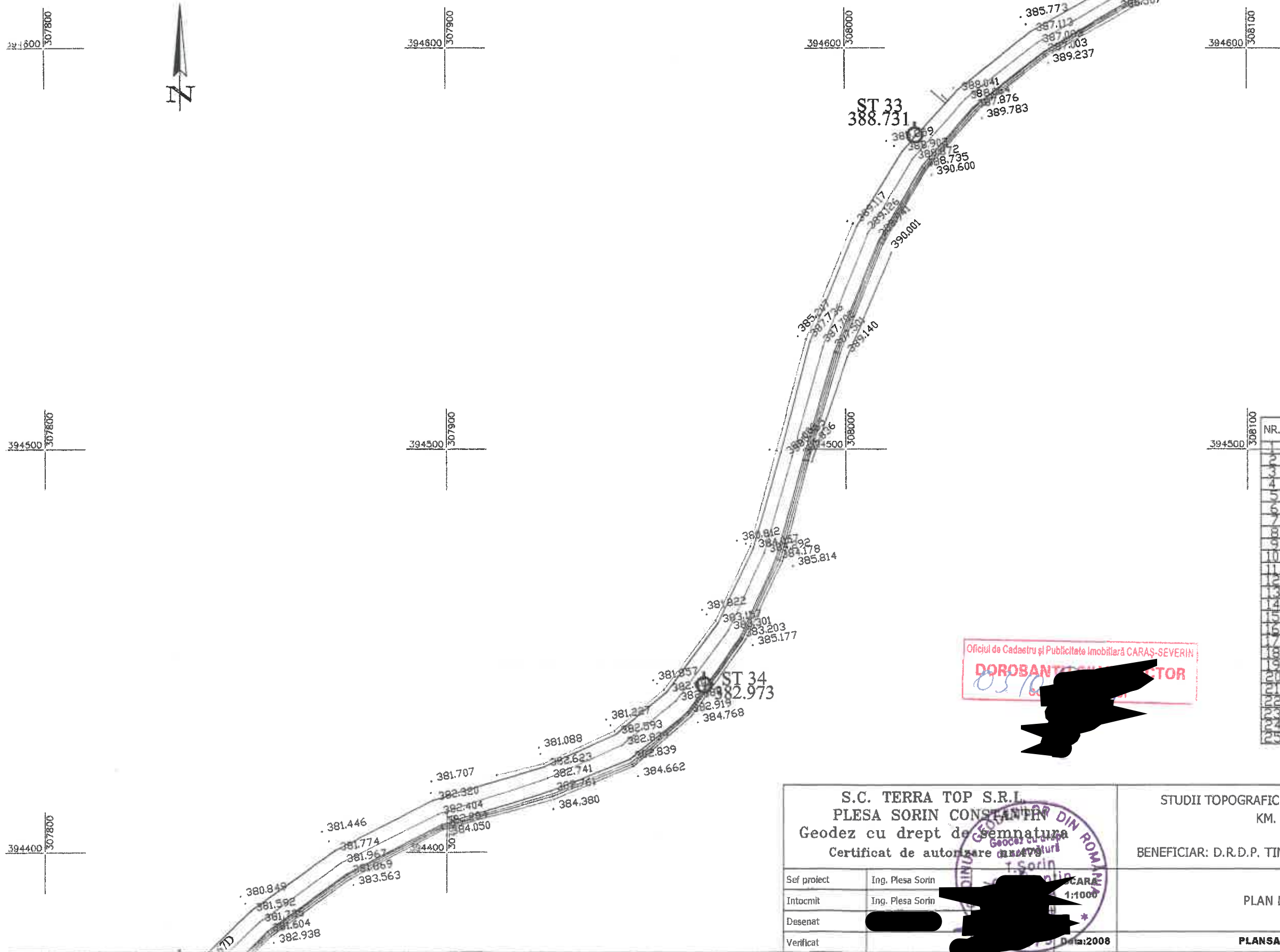
S.C. TERRA TOP S.R.L. PLESA SORIN CONSULTANT Geodez cu drept de semnatura Certificat de autorizare nr. 1200/2008	
Sef proiect	Ing. Plesa Sorin
Intocnit	Ing. Plesa Sorin
Desenat	[Redacted]
Verificat	[Redacted]

STUDII TOPOGRAFICE PENTRU "CONSOLIDARE D.N. 67D KM. 76+830 - 108+390"	
BENEFICIAR: D.R.D.P. TIMISOARA	
PLAN DE SITUATIE	
PLANSĂ NR. 7-14	





# PLAN DE SITUATIE SCARA 1:1000



### LEGENDA

NR.	SIMBOL	DESCRIERE
1	○	STATIE
2	—	MARGINE DRUM
3	—	AX DRUM
4	—	TROTUAR
5	—	LIM.PROPRIETATE
6	—	PLATF.BETON
7	—	STALP LEMN. BETON
8	—	ACCES AUTO
9	—	FANTANA
10	—	CAMIN VIZITARE
11	—	HIDRANT
12	—	SANT
13	—	POD, PODET
14	—	CONDUCTA AERIANA
15	—	LIMITA APA
16	—	TALUZ
17	—	TROITA, CRUCE
18	—	CAMERA DE CADERE
19	—	PARAPET BETON
20	—	PARAPET METAL
21	—	ZID SPRIJIN
22	—	KM
23	—	HM
24	—	INDICATOR
25	—	ACOSTAMENT

Oficiul de Cadastru și Publicitate Imobiliară CARAS-SEVERIN  
**DOROBANTII**  
 05.10.

**S.C. TERRA TOP S.R.L.**  
**PLESA SORIN CONSTANTA**  
 Geodez cu drept de semnatura  
 Certificat de autorizare nr. 1479

Sef proiect: Ing. Plesa Sorin  
 Intocmit: Ing. Plesa Sorin  
 Desenat: [Redacted]  
 Verificat: [Redacted]

Geodez DIN ROMANIA  
 Plesa Sorin  
 CARAS-SEVERIN  
 1:1000  
 Data: 2008

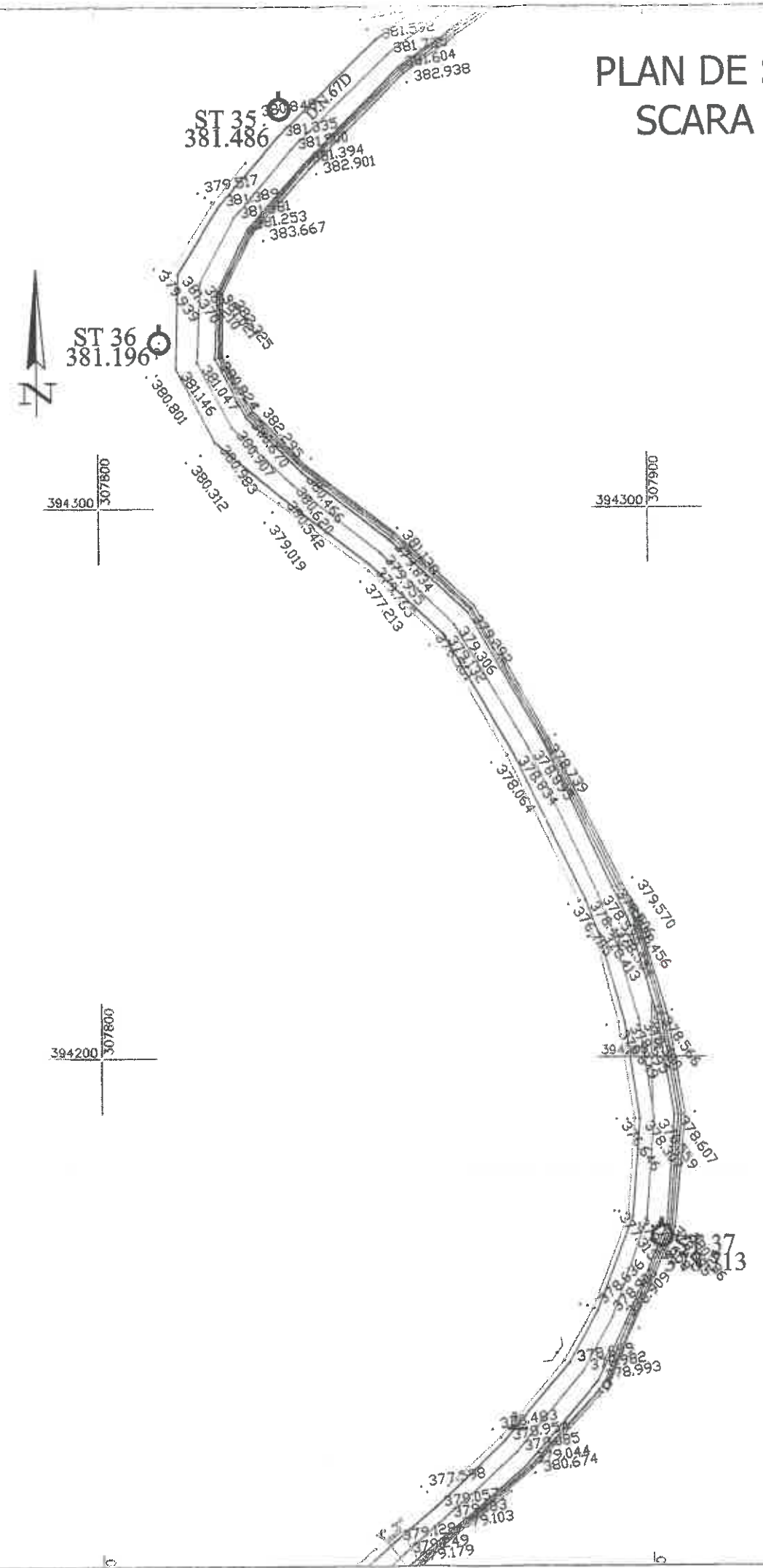
STUDII TOPOGRAFICE PENTRU "CONSOLIDARE D.N. 67D  
 KM. 76+830 - 108+390"

BENEFICIAR: D.R.D.P. TIMISOARA

PLAN DE SITUATIE

PLANSĂ NR. 7-15

# PLAN DE SITUATIE SCARA 1:1000



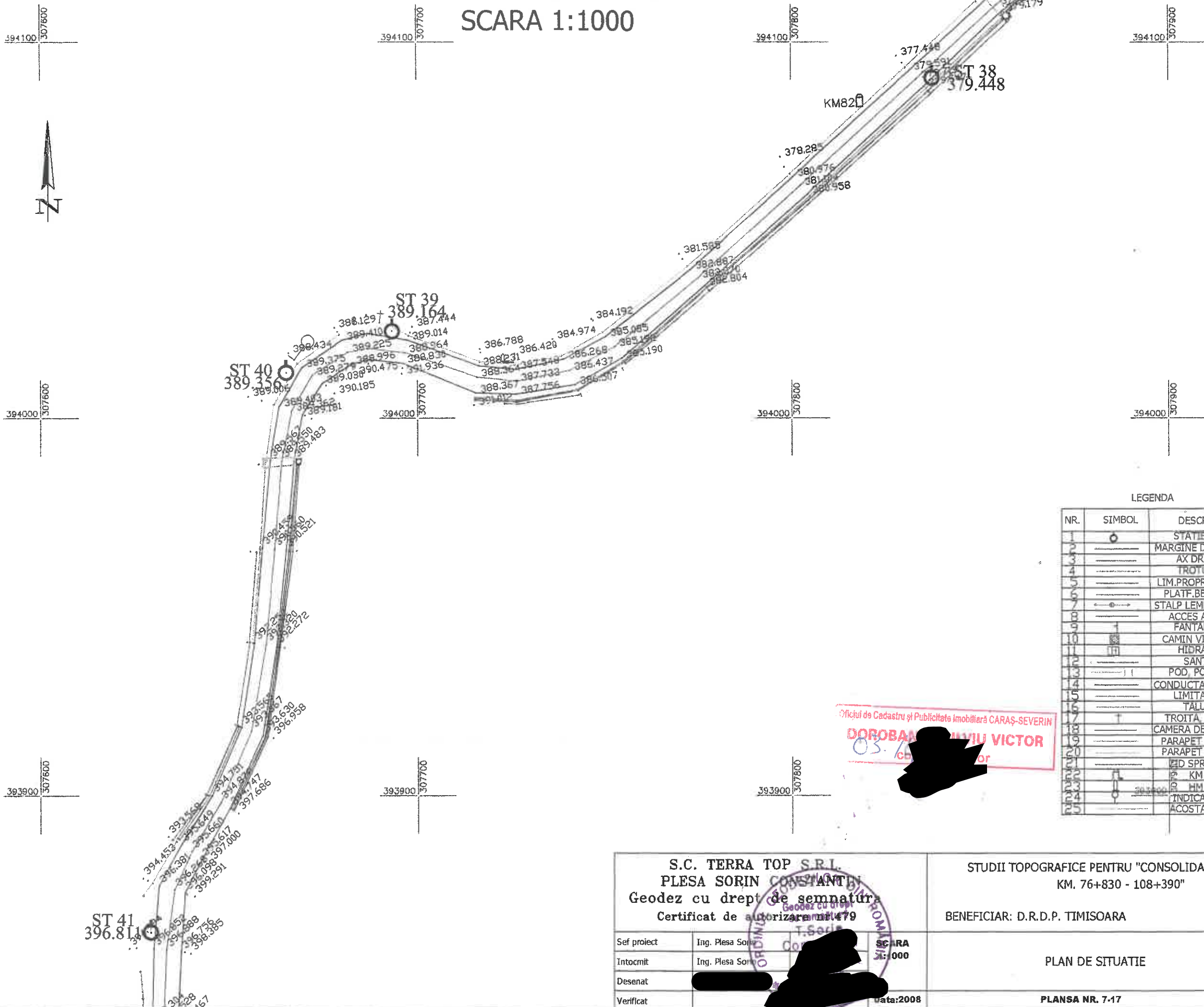
### LEGENDA

NR.	SIMBOL	DESCRIERE
1	○	STATIE
2	—	MARGINE DRUM
3	—	AX DRUM
4	—	TROTUAR
5	—	LIM.PROPRIETATE
6	—	PLATF.BETON
7	—	STALP LEMN. BETON
8	—	ACCES AUTO
9	—	FANTANA
10	—	CAMIN VIZITARE
11	—	HIDRANT
12	—	SANIT
13	—	POD. PODEI
14	—	CONDUCTA AERIANA
15	—	LIMITA APA
16	—	TALUZ
17	—	TROITA, CRUCE
18	—	CAMERA DE CADERE
19	—	PARAPET BETON
20	—	PARAPET METAL
21	—	ZID SPRIJIN
22	—	KM
23	—	HM
24	—	INDICATOR
25	—	ACOSTAMENT

Oficiul de Cadastru și Publicitate Imobiliară CARAȘ-SEVERIN  
**DOROBANTSI VIU VICTOR**  
 COT

S.C. TERRA TOP S.R.L. PLESA SORIN CONSTANTIN Geodez cu drept de semnatura Certificat de autorizare nr. 577		STUDII TOPOGRAFICE PENTRU "CONSOLIDARE D.N. 67D KM. 76+830 - 108+390"
Beneficiar: D.R.D.P. TIMISOARA		BENEFICIAR: D.R.D.P. TIMISOARA
Sef proiect	Ing. Plesa Sorin	PLAN DE SITUATIE
Intocmit	Ing. Plesa Sorin	
Desenat	[Redacted]	
Verificat	[Redacted]	
Data: 2008		PLANSĂ NR. 7-16

# PLAN DE SITUATIE SCARA 1:1000



### LEGENDA

NR.	SIMBOL	DESCRIERE
1	○	STATIE
2	—	MARGINE DRUM
3	—	AX DRUM
4	—	TROTUAR
5	—	LIM.PROPRIETATE
6	—	PLATF. BETON
7	—	STALP LEMN. BETON
8	—	ACCES AUTO
9	—	FANTANA
10	—	CAMIN VIZITARE
11	—	HIDRANT
12	—	SANT
13	—	POD, PODET
14	—	CONDUCTA AERIANA
15	—	LIMITA APA
16	—	TALUZ
17	—	TROITA CRUCE
18	—	CAMERA DE CADERE
19	—	PARAPET BETON
20	—	PARAPET METAL
21	—	PIED SPRIJIN
22	—	POD KM
23	—	POD HM
24	—	INDICATOR
25	—	ACOSTAMENT

Oficiul de Cadastru și Publicitate Imobiliară CARAȘ-SEVERIN  
**DOROBANȚI VIU VICTOR**  
 03. 6. 2008

S.C. TERRA TOP S.R.L. PLESA SORIN CONSTANTIN Geodez cu drept de semnătură Certificat de autorizare nr. 479		STUDII TOPOGRAFICE PENTRU "CONSOLIDARE D.N. 67D KM. 76+830 - 108+390"	
Sef proiect Intocmit Desenat Verificat		Ing. Plesa Sorin Ing. Plesa Sorin [Redacted] [Redacted]	
SCARA 1:1000		BENEFICIAR: D.R.D.P. TIMISOARA	
Data: 2008		PLAN DE SITUATIE PLANSĂ NR. 7-17	

# PLAN DE SITUATIE SCARA 1:1000

393900 307400

393900 307500

393900 307600

393900 307700

393800 307400

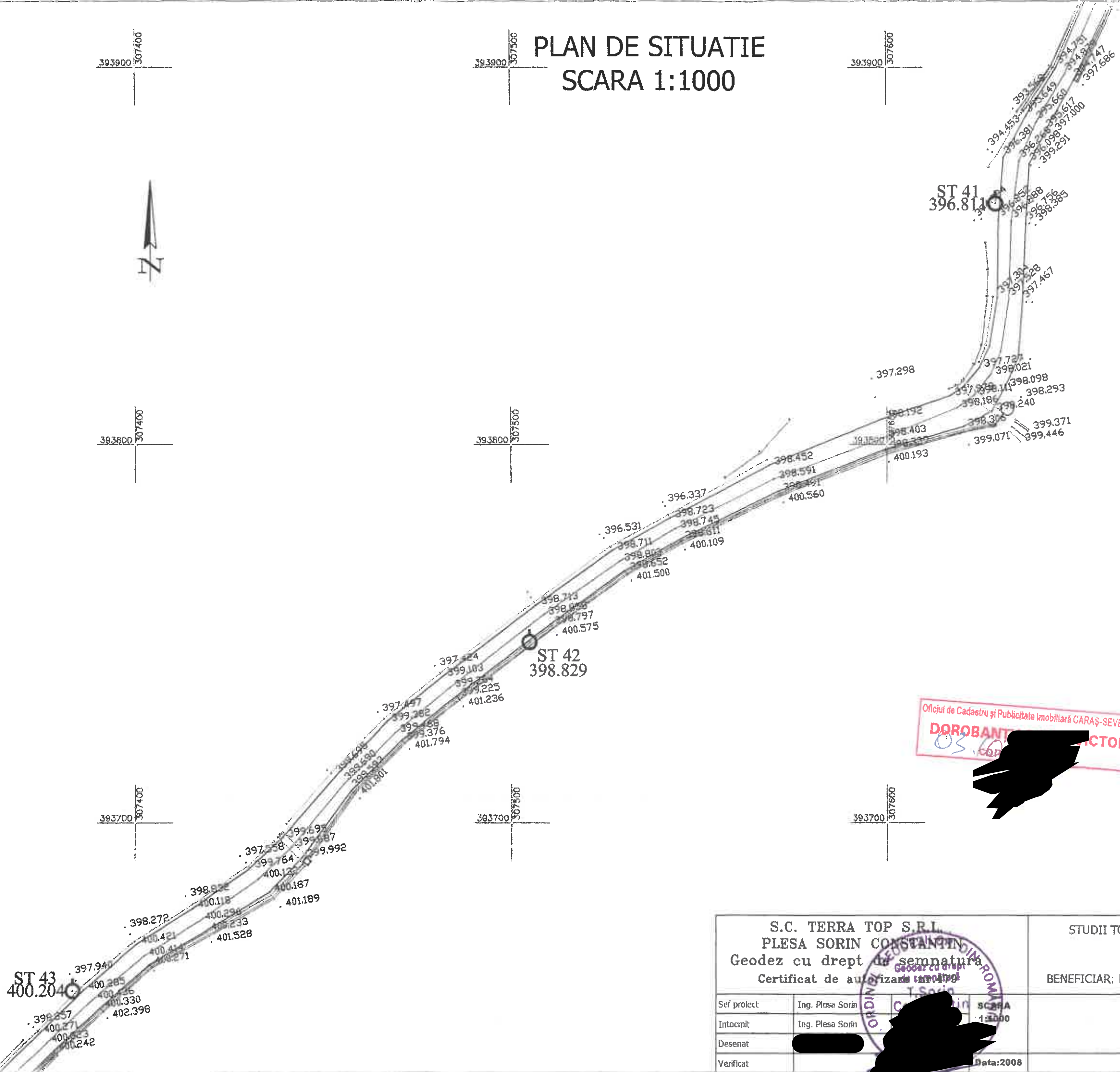
393800 307500

393800 307600

393700 307400

393700 307500

393700 307600



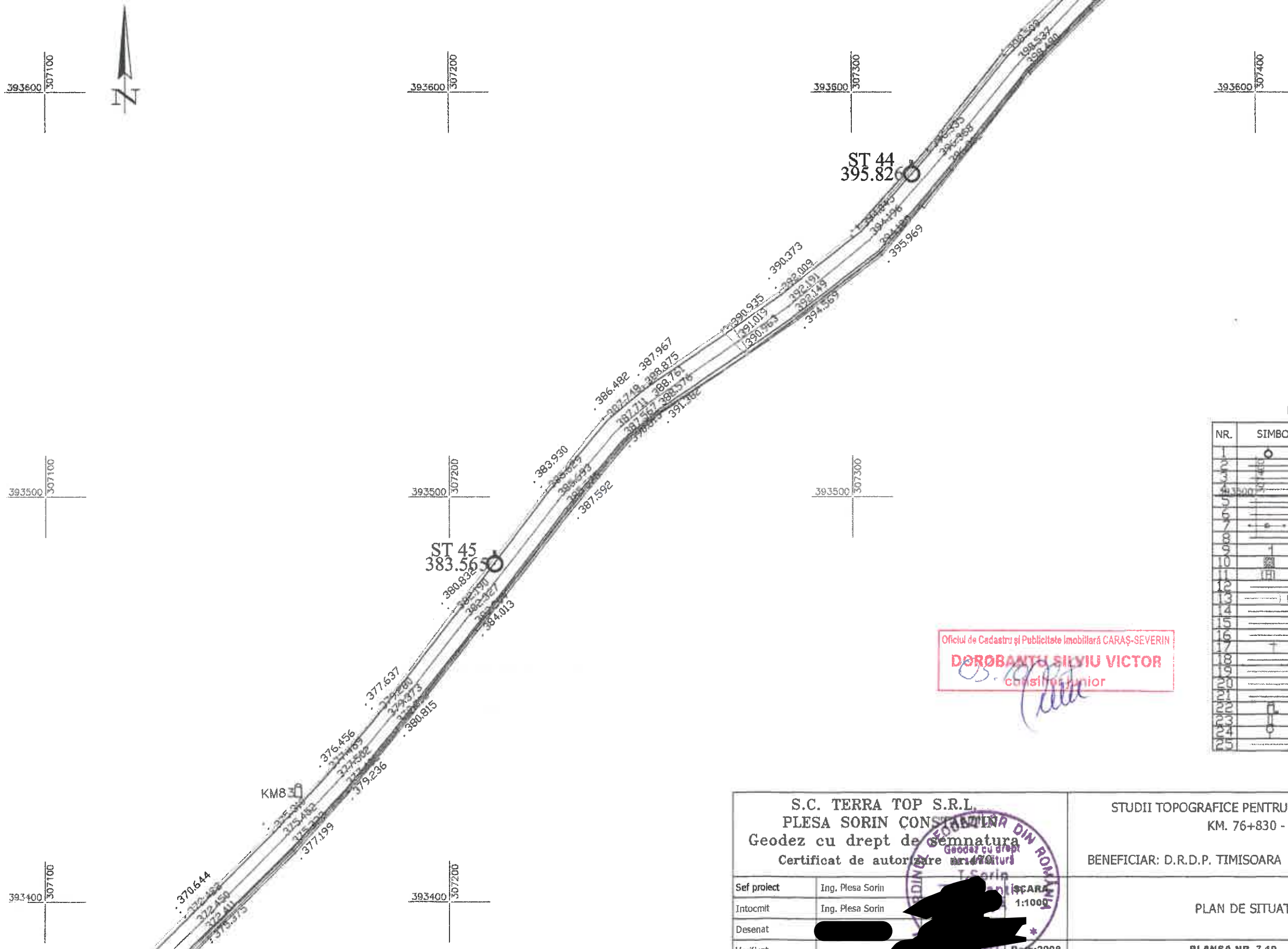
### LEGENDA

NR.	SIMBOL	DESCRIERE
1	○	STATIE
2	—	MARGINE DRUM
3	—	AX DRUM
4	—	TROTUAR
5	—	LIM. PROPRIETATE
6	—	PLATF. BETON
7	—	STALP LEMN. BETON
8	—	ACCES AUTO
9	—	FANTANA
10	—	CAMIN VIZITARE
11	—	HIDRANT
12	—	SANT
13	—	POD, PODET
14	—	CONDUCTA AERIANA
15	—	LIMITA APA
16	—	TALUZ
17	—	TROITA, CRUCE
18	—	CAMERA DE CADERE
19	—	PARAPET BETON
20	—	PARAPET METAL
21	—	ZID SPRIJIN
22	—	KM
23	—	HM
24	—	INDICATOR
25	—	ACOSTAMENT

Oficiu de Cadastru și Publicitate Imobiliară CARAȘ-SEVERIN  
**DOROBANT**  
OS

S.C. TERRA TOP S.R.L. PLESA SORIN CONSTANTIN Geodez cu drept de semnatura Certificat de autorizare nr. 100/2008		STUDII TOPOGRAFICE PENTRU "CONSOLIDARE D.N. 67D KM. 76+830 - 108+390"	
Sef proiect	Ing. Plesa Sorin	BENEFICIAR: D.R.D.P. TIMISOARA	
Intocmit	Ing. Plesa Sorin	PLAN DE SITUATIE	
Desenat	[Redacted]	PLANSĂ NR. 7-18	
Verificat	[Redacted]	Data: 2008	

# PLAN DE SITUATIE SCARA 1:1000



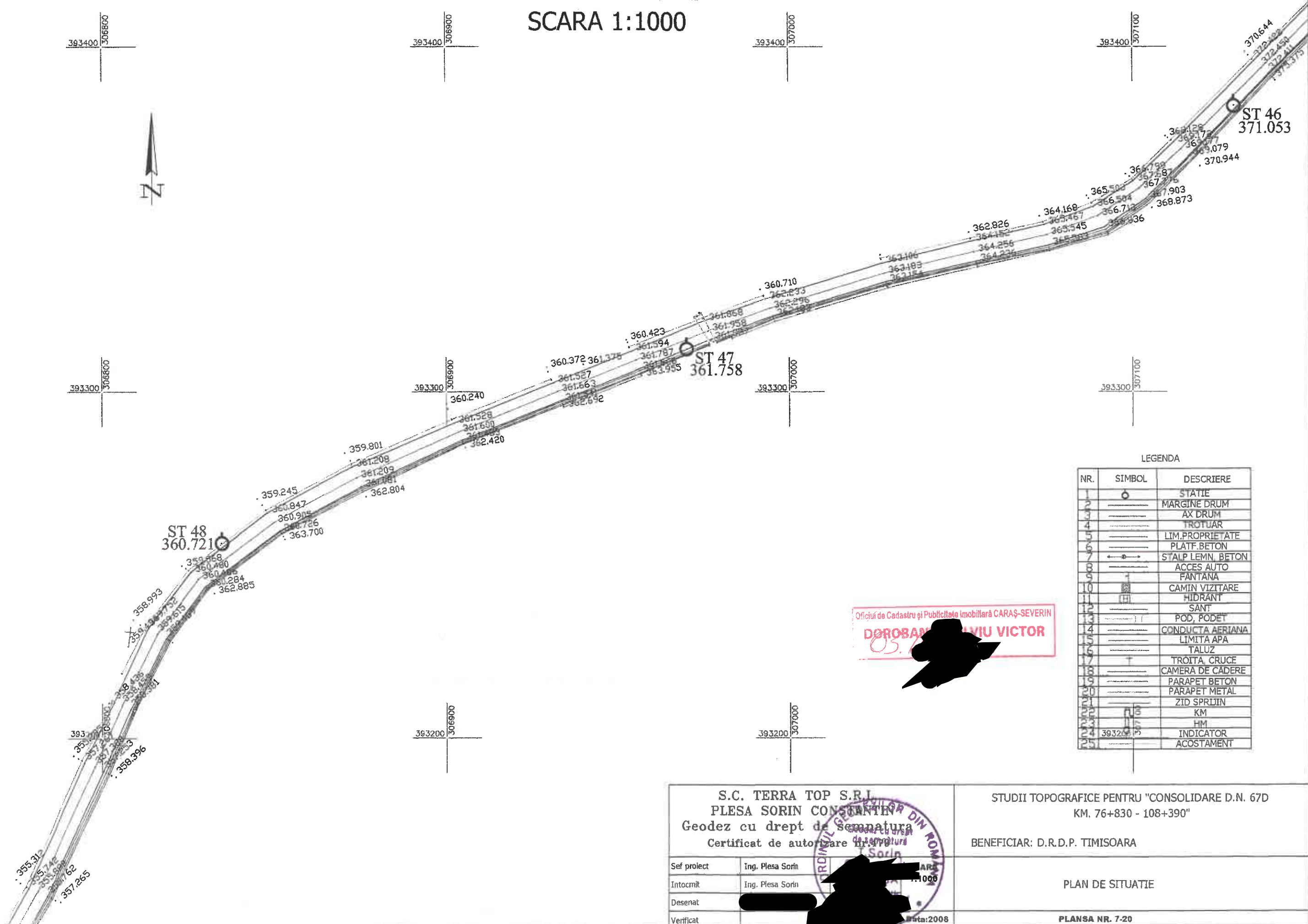

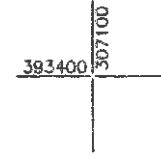
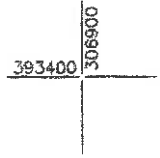
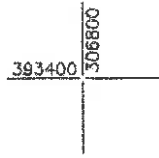
### LEGENDA

NR.	SIMBOL	DESCRIERE
1	○	STATIE
2	—	MARGINE DRUM
3	—	AX DRUM
4	—	TROTUAR
5	—	LIM. PROPRIETATE
6	—	PLATF. BETON
7	—	STALP LEMN. BETON
8	—	ACCES AUTO
9	—	FANTANA
10	—	CAMIN VIZITARE
11	—	HIDRANT
12	—	SANT
13	—	POD, PODET
14	—	CONDUCTA AERIANA
15	—	LIMITA APA
16	—	TALUZ
17	—	TROITA, CRUCE
18	—	CAMERA DE CADERE
19	—	PARAPET BETON
20	—	PARAPET METAL
21	—	ZID SPRIJIN
22	—	KM
23	—	HM
24	—	INDICATOR
25	—	ACOSTAMENT

Oficiul de Cadastru și Publicitate Imobiliară CARAȘ-SEVERIN  
**DOROBANTU SILVIU VICTOR**  
 consilier junior

S.C. TERRA TOP S.R.L. PLESA SORIN CONSTANȚA Geodez cu drept de semnatura Certificat de autorizare nr. 101/2008		STUDII TOPOGRAFICE PENTRU "CONSOLIDARE D.N. 67D KM. 76+830 - 108+390"	
Sef proiect Intocmit Desenat Verificat		Ing. Plesa Sorin Ing. Plesa Sorin [Redacted] [Redacted]	
Data: 2008		SCARA 1:1000	
		BENEFICIAR: D.R.D.P. TIMISOARA	
		PLAN DE SITUATIE	
		PLANSĂ NR. 7-19	

# PLAN DE SITUATIE SCARA 1:1000



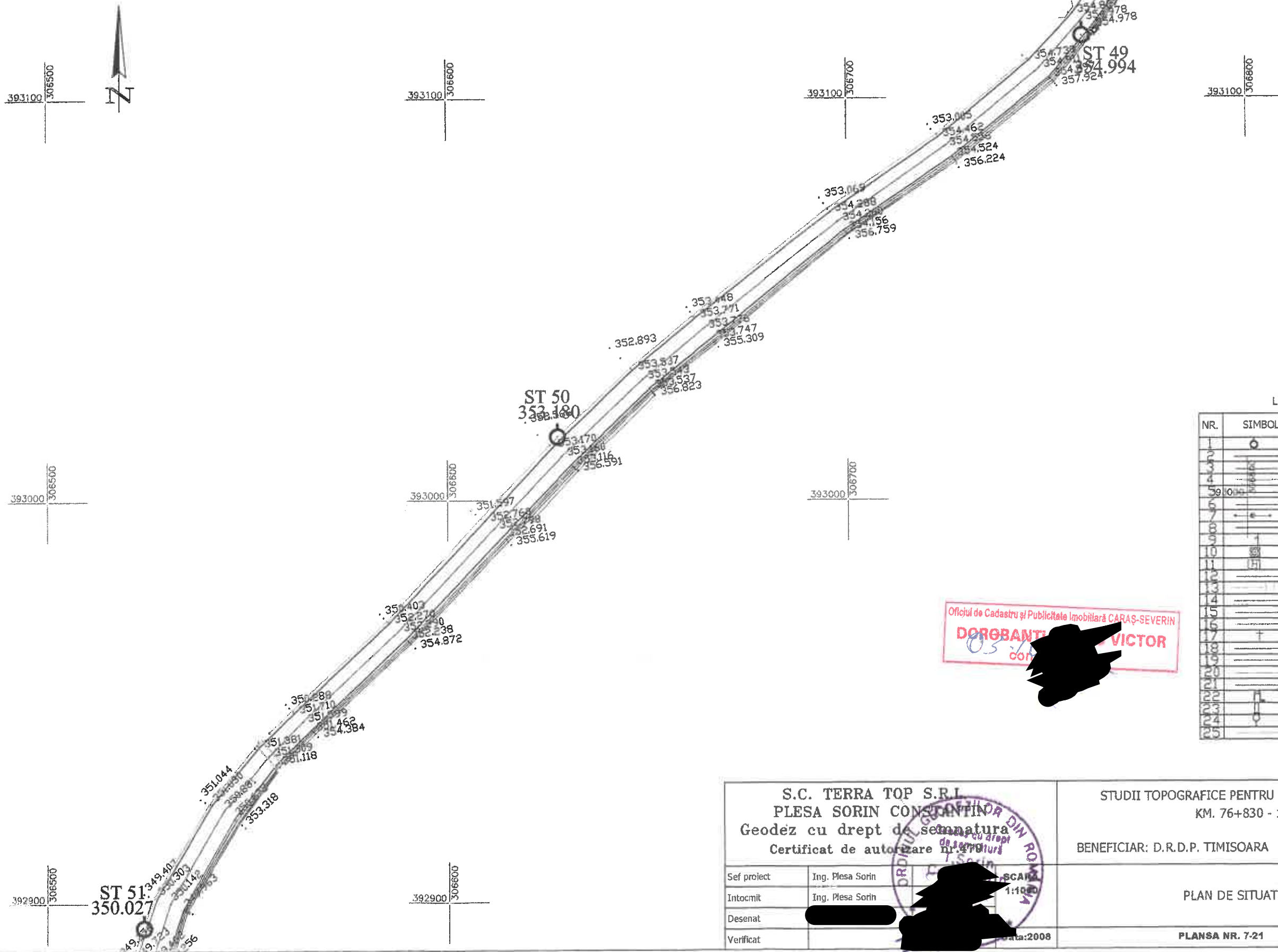
### LEGENDA

NR.	SIMBOL	DESCRIERE
1	○	STATIE
2	—	MARGINE DRUM
3	—	AX DRUM
4	—	TROTUAR
5	—	LIM.PROPRIETATE
6	—	PLATF.BETON
7	—	STALP LEMN, BETON
8	—	ACCES AUTO
9	—	FANTANA
10	—	CAMIN VIZITARE
11	—	HIDRANT
12	—	SANT
13	—	POD, PODET
14	—	CONDUCTA AERIANA
15	—	LIMITA APA
16	—	TALUZ
17	—	TROITA, CRUCE
18	—	CAMERA DE CADERE
19	—	PARAPET BETON
20	—	PARAPET METAL
21	—	ZID SPRIJIN
22	—	KM
23	—	HM
24	—	INDICATOR
25	—	ACOSTAMENT

Oficiul de Cadastru și Publicitate Imobiliară CARAȘ-SEVERIN  
**DOROBANȚI VIU VICTOR**

S.C. TERRA TOP S.R.L. PLESA SORIN CONSTANTIN Geodez cu drept de semnatura Certificat de autorizare nr. 479		STUDII TOPOGRAFICE PENTRU "CONSOLIDARE D.N. 67D KM. 76+830 - 108+390"
Sef proiect    Ing. Plesa Sorin		BENEFICIAR: D.R.D.P. TIMISOARA
Intocmit       Ing. Plesa Sorin		PLAN DE SITUATIE
Desenat       [Redacted]		PLANSĂ NR. 7-20
Verificat      [Redacted]		

# PLAN DE SITUATIE SCARA 1:1000



### LEGENDA

NR.	SIMBOL	DESCRIERE
1	○	STATIE
2	—	MARGINE DRUM
3	—	AX DRUM
4	—	TROTUAR
5	—	LIM. PROPRIETATE
6	—	PLATF. BETON
7	—	STALP LEMN. BETON
8	—	ACCES AUTO
9	—	FANTANA
10	—	CAMIN VIZITARE
11	—	HIDRANT
12	—	SANT
13	—	POD, PODET
14	—	CONDUCTA AERIANA
15	—	LIMITA APA
16	—	TALUZ
17	—	TROITA, CRUCE
18	—	CAMERA DE CADERE
19	—	PARAPET BETON
20	—	PARAPET METAL
21	—	ZID SPRIJIN
22	—	KM
23	—	HM
24	—	INDICATOR
25	—	ACOSTAMENT

Oficiul de Cadastru și Publicitate Imobiliară CARAȘ-SEVERIN  
**DORGBANTU VICTOR**  
 05/11/2008

S.C. TERRA TOP S.R.L. PLESA SORIN CONSTANTIN Geodez cu drept de semnatura Certificat de autorizare nr. 4790		STUDII TOPOGRAFICE PENTRU "CONSOLIDARE D.N. 67D KM. 76+830 - 108+390"
Sef proiect: Ing. Plesa Sorin		BENEFICIAR: D.R.D.P. TIMISOARA
Intocmit: Ing. Plesa Sorin		PLAN DE SITUATIE
Desenat: [Redacted]		PLANSĂ NR. 7-21
Verificat: [Redacted]		SCALA 1:1000 Data: 2008

# PLAN DE SITUATIE SCARA 1:1000

392900 306300

392900 306400

392900 306500

392900 306600

392800 306300

392800 306400

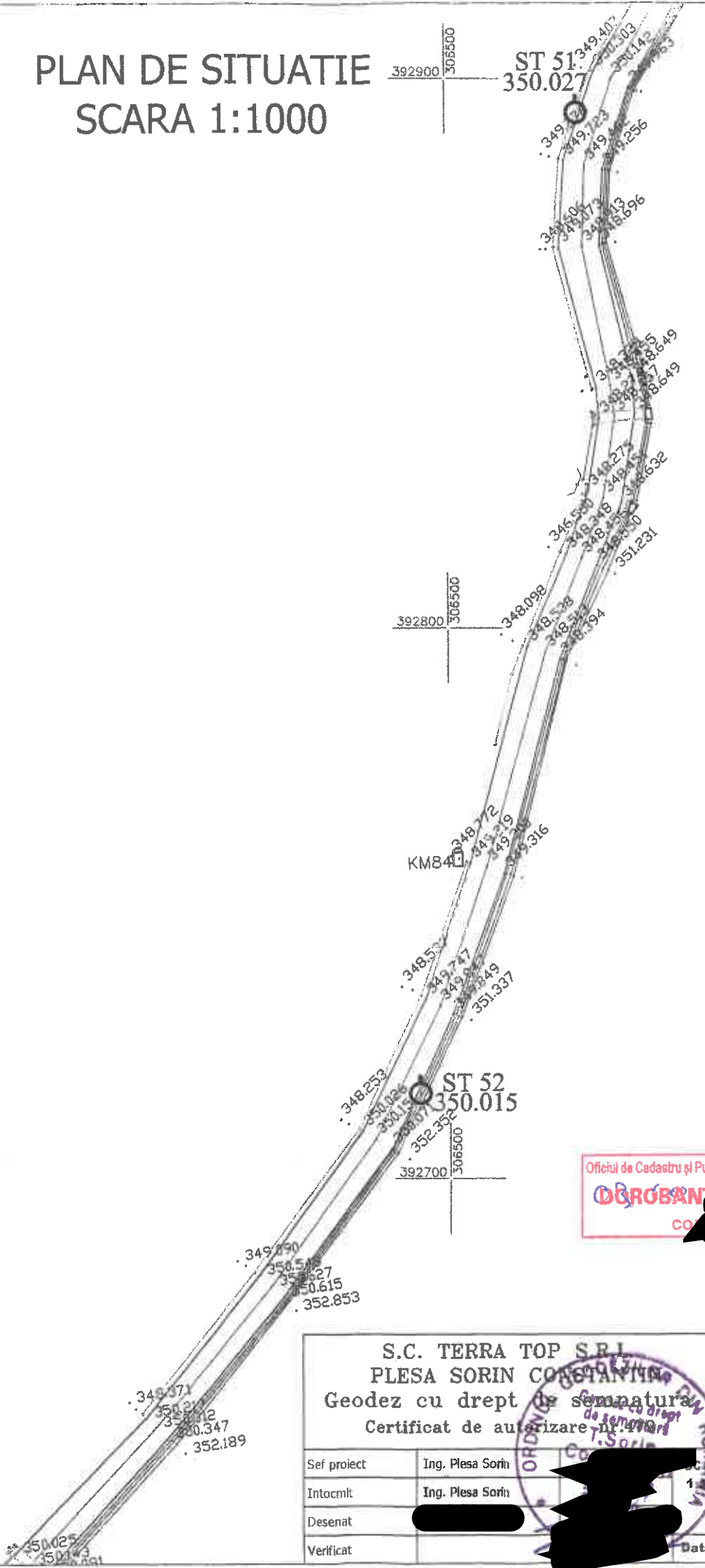
392800 306500

392800 306600

392700 306300

392700 306400

392700 306500



### LEGENDA

NR.	SIMBOL	DESCRIERE
1	○	STATIE
2	—	MARGINE DRUM
3	—	AX DRUM
4	—	TROTUAR
5	—	LIM. PROPRIETATE
6	—	PLATF. BETON
7	—	STALP LEMN. BETON
8	—	ACCES AUTO
9	—	FANTANA
10	—	CAMIN VIZITARE
11	—	HIDRANT
12	—	SANT
13	—	POD. PODET
14	—	CONDUCTA AERIANA
15	—	LIMITA APA
16	—	TALUZ
17	—	TROITA, CRUCE
18	—	CAMERA DE CADERE
19	—	PARAPET BETON
20	—	PARAPET METAL
21	—	ZID SPRJIN
22	—	KM
23	—	HM
24	—	INDICATOR
25	—	ACOSTAMENT

Oficiul de Cadastru și Publicitate Imobiliară CARAȘ-SEVERIN  
**DRĂGAN VICTOR**

S.C. TERRA TOP S.R.L.  
PLESA SORIN CONSTANTIN  
Geodez cu drept de semnatura  
Certificat de autorizare nr. 1000/2008  
ORDIN DE AUTORIZARE

Sef proiect: Ing. Plesa Sorin  
Intocmit: Ing. Plesa Sorin  
Desenat: [Redacted]  
Verificat: [Redacted]

Data: 2008

STUDII TOPOGRAFICE PENTRU "CONSOLIDARE D.N. 67D  
KM. 76+830 - 108+390"

BENEFICIAR: D.R.D.P. TIMISOARA

PLAN DE SITUATIE

PLANSĂ NR. 7-22



# PLAN DE SITUATIE SCARA 1:1000



392500 306200

392600 306300

392600 306500

392500 306200

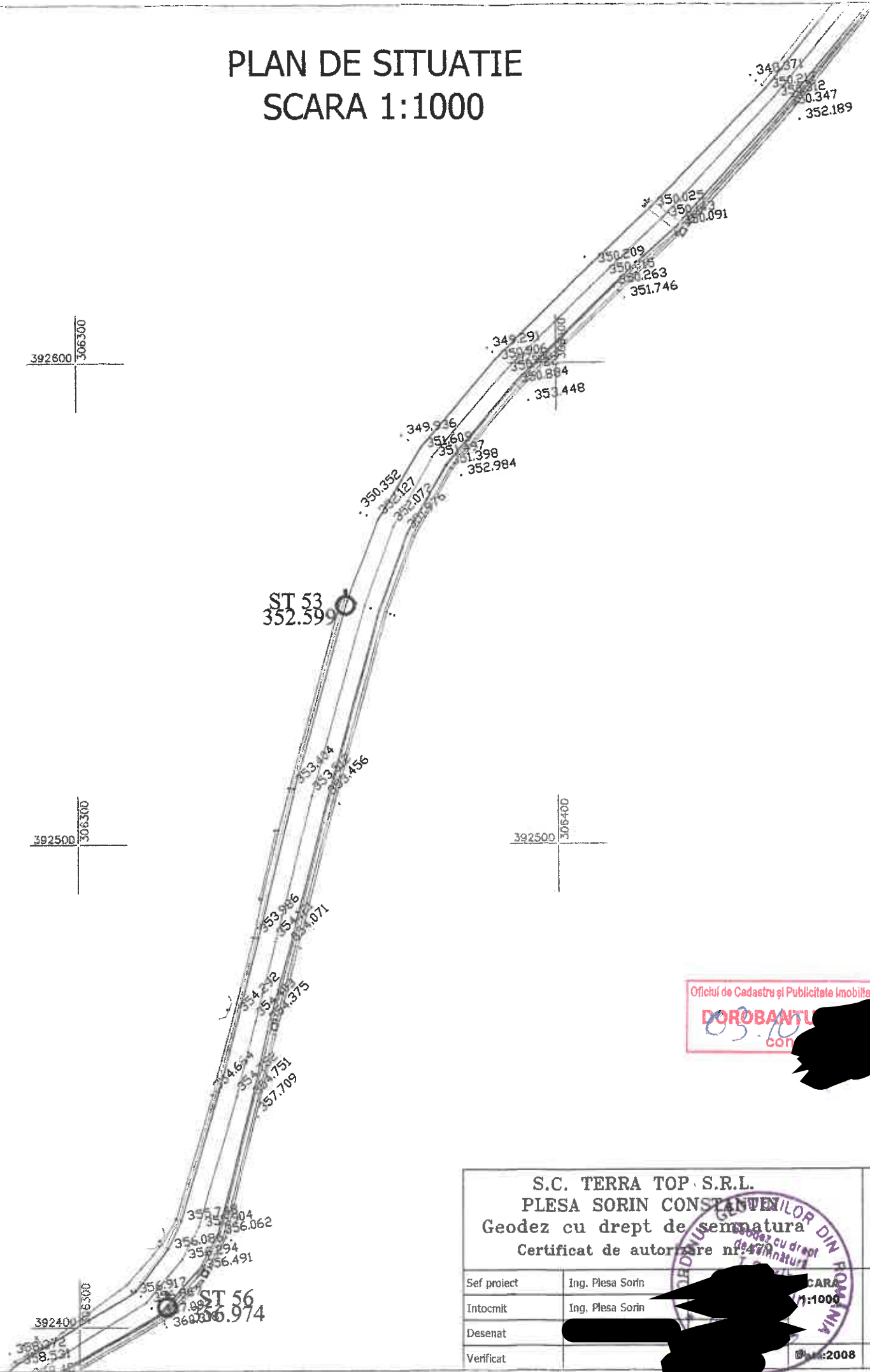
392500 306300

392500 306400

392500 306500

392400 306200

392400 306300



### LEGENDA

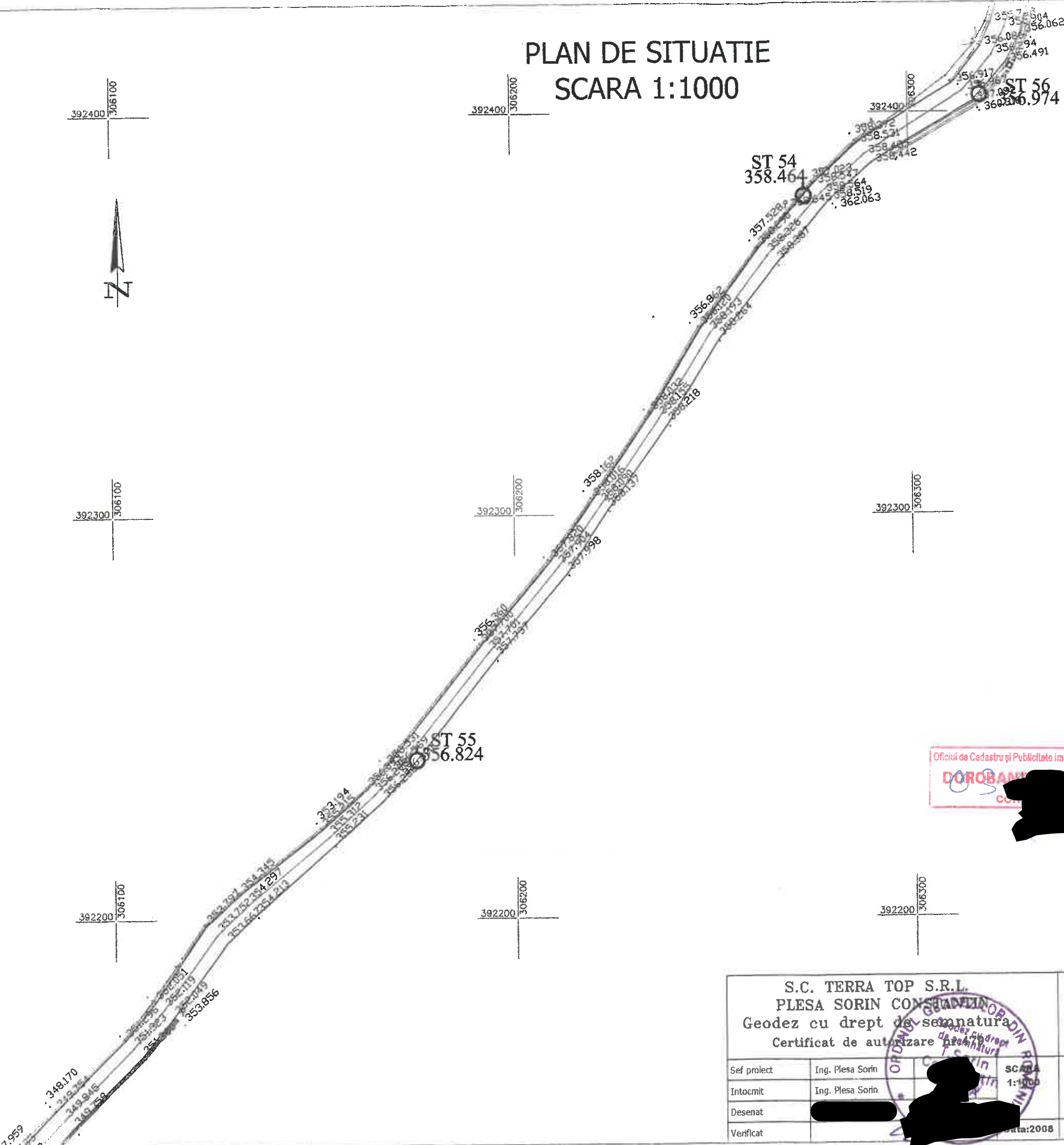
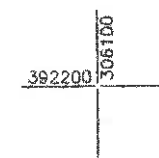
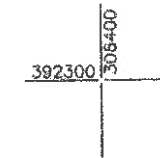
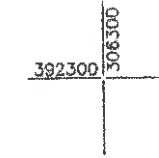
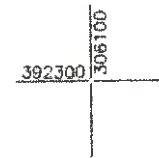
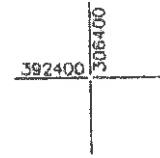
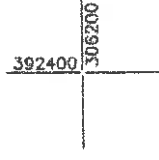
NR.	SIMBOL	DESCRIERE
1	○	STATIE
2	—	MARGINE DRUM
3	—	AX DRUM
4	—	TROTUAR
5	—	LIM. PROPRIETATE
6	—	PLATF. BETON
7	—	STALP LEMN. BETON
8	—	ACCES AUTO
9	—	FANTANA
10	—	CAMIN VIZITARE
11	—	HIDRANT
12	—	SANT
13	—	POD, PODET
14	—	CONDUCTA AERIANA
15	—	LIMITA APA
16	—	TALUZ
17	+	TROITA, CRUCE
18	—	CAMERA DE CADERE
19	—	PARAPET BETON
20	—	PARAPET METAL
21	—	ZID SPRJIN
22	—	KM
23	—	HM
24	—	INDICATOR
25	—	ACOSTAMENT

Oficiul de Cadastru și Publicitate Imobiliară CARAȘ-SEVERIN  
**DOROBANTU**  
 03.10  
 con

S.C. TERRA TOP S.R.L.  
 PLESA SORIN CONSTANȚA  
 Geodez cu drept de semnatura  
 Certificat de autorizare nr. 100/2008  
 Sef proiect: Ing. Plesa Sorin  
 Intocmit: Ing. Plesa Sorin  
 Desenat: [Redacted]  
 Verificat: [Redacted]

STUDII TOPOGRAFICE PENTRU "CONSOLIDARE D.N. 67D  
 KM. 76+830 - 108+390"  
 BENEFICIAR: D.R.D.P. TIMISOARA  
 PLAN DE SITUATIE  
 PLANSA NR. 7-23

# PLAN DE SITUATIE SCARA 1:1000



### LEGENDA

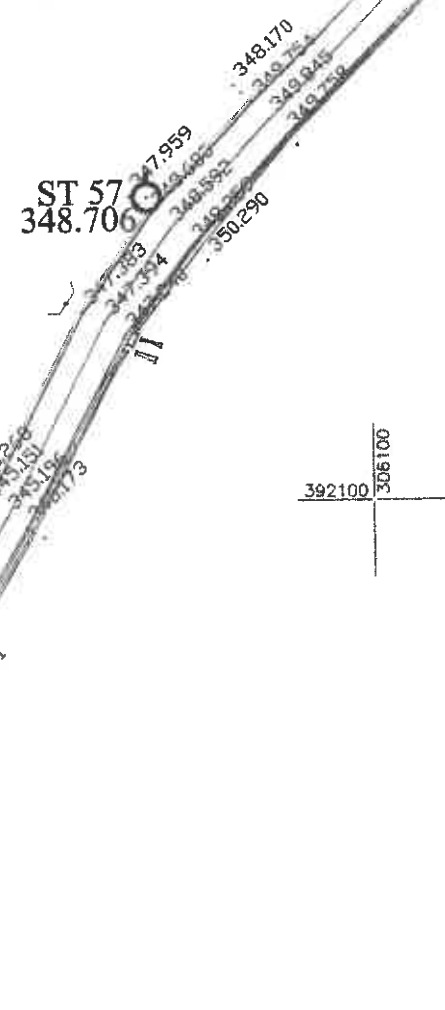
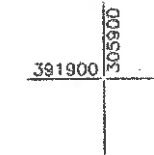
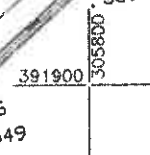
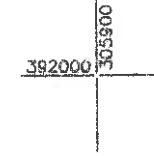
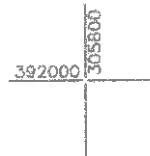
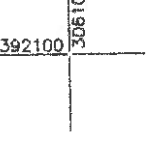
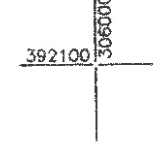

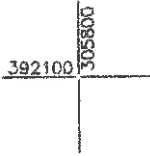
NR.	SIMBOL	DESCRIERE
1	○	STATIE
2	—	MARGINE DRUM
3	—	AX DRUM
4	—	TROTUAR
5	—	LIM.PROPRIETATE
6	—	PLATF.BETON
7	—	STALP LEMN. BETON
8	—	ACCES AUTO
9	—	FANTANA
10	—	CAMIN VIZITARE
11	—	HIDRANT
12	—	SANT
13	—	POD, PODET
14	—	CONDUCTA AERIANA
15	—	LIMITA APA
16	—	TALUZ
17	—	TROITA, CRUCE
18	—	CAMERA DE CADERE
19	—	PARAPET BETON
20	—	PARAPET METAL
21	—	RD SPRUIN
22	—	5 KM
23	—	8 HM
24	—	INDICATOR
25	—	ACOSTAMENT

Oficiu de Cadastru și Publicitate imobiliară CARAȘ-SEVERIN  
**DOROBANI VICTOR**  
 [Redacted]

S.C. TERRA TOP S.R.L.  
 PLESA SORIN CONSTANȚA  
 Geodez cu drept de semnatura  
 Certificat de autorizare nr. 100/2008  
 Sef proiect: Ing. Plesa Sorin  
 Intocmit: Ing. Plesa Sorin  
 Desenat: [Redacted]  
 Verificat: [Redacted]  
 Data: 2008

STUDII TOPOGRAFICE PENTRU "CONSOLIDARE D.N. 67D  
 KM. 76+830 - 108+390"  
 BENEFICIAR: D.R.D.P. TIMISOARA  
 PLAN DE SITUATIE  
 PLANSA NR. 7-24

# PLAN DE SITUATIE SCARA 1:1000



LEGENDA

NR.	SIMBOL	DESCRIERE
1	○	STATIE
2	—	MARGINE DRUM
3	—	AX DRUM
4	—	TROTUAR
5	—	LIM. PROPRIETATE
6	—	PLATF. BETON
7	—	STALP LEMN. BETON
8	—	ACCES AUTO
9	—	FANTANA
10	—	CAMIN VIZITARE
11	—	HIDRANT
12	—	SANT
13	—	POD, PODET
14	—	CONDUCTA AERIANA
15	—	LIMITA APA
16	—	TALUZ
17	—	TROITA, CRUCE
18	—	CAMERA DE CADERE
19	—	PARAPET BETON
20	—	PARAPET METAL
21	—	ZID SPRIJIN
22	—	KM
23	—	HM
24	—	INDICATOR
25	—	ACOSTAMENT

Oficiul de Cadastru și Publicitate Imobiliară CARAȘ-SEVERIN  
**DOROBANCIU VICTOR**  
 Director

ST 59  
337.49

KM85

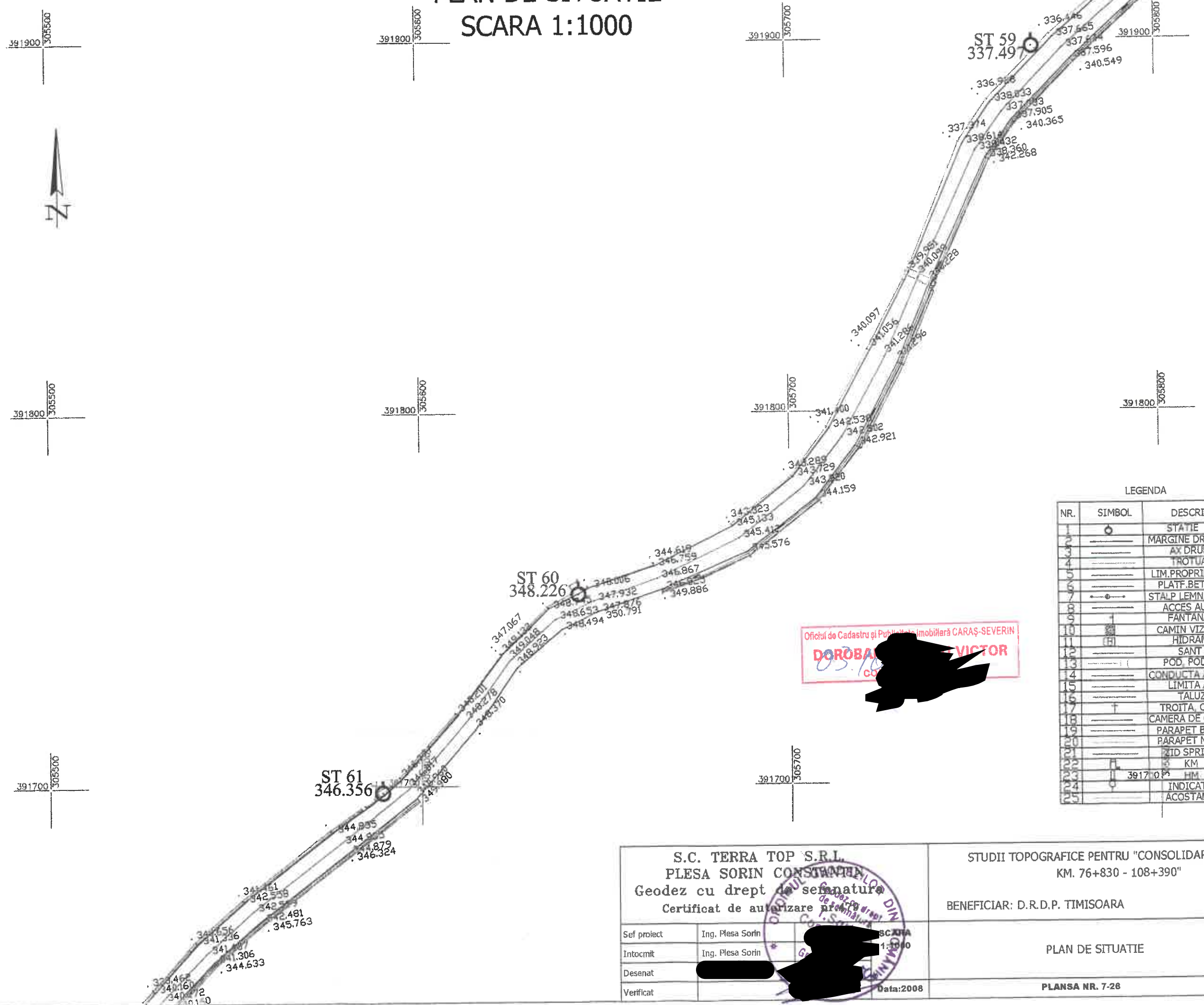
ST 58  
340.975

S.C. TERRA TOP S.R.L.  
 PLESA SORIN CONSTANTIN  
 Geodez cu drept de semnatura  
 Certificat de autorizare nr. 478  
 Ing. Plesa Sorin

STUDII TOPOGRAFICE PENTRU "CONSOLIDARE D.N. 67D  
 KM. 76+830 - 108+390"  
 BENEFICIAR: D.R.D.P. TIMISOARA  
 PLAN DE SITUATIE  
 PLANSA NR. 7-25

Sef proiect	Ing. Plesa Sorin
Intocmit	Ing. Plesa Sorin
Desenat	[Redacted]
Verificat	[Redacted]

# PLAN DE SITUATIE SCARA 1:1000



Oficiul de Cadastru și Publicitate Imobiliară CARAȘ-SEVERIN  
**DOROBANCIU VICTOR**  
05.10.2008

### LEGENDA

NR.	SIMBOL	DESCRIERE
1	○	STATIE
2	—	MARGINE DRUM
3	—	AX DRUM
4	—	TROTUAR
5	—	LIM.PROPRIETATE
6	—	PLATF.BETON
7	—	STALP LEMN, BETON
8	—	ACCES AUTO
9	+	FANTANA
10	—	CAMIN VIZITARE
11	(H)	HIDRANT
12	—	SANT
13	—	POD, PODET
14	—	CONDUCTA AERIANA
15	—	LIMITA APA
16	—	TALUZ
17	+	TROITA, CRUCE
18	—	CAMERA DE CADERE
19	—	PARAPET BETON
20	—	PARAPET METAL
21	—	ZID SPRIJIN
22	—	5 KM
23	—	391700 HM
24	—	INDICATOR
25	—	ACOSTAMENT

<b>S.C. TERRA TOP S.R.L.</b> <b>PLESA SORIN CONSTANȚA</b> Geodez cu drept de semnătură Certificat de autorizare nr. 102/2008 de către Oficiul de Cadastru și Publicitate Imobiliară CARAȘ-SEVERIN		STUDII TOPOGRAFICE PENTRU "CONSOLIDARE D.N. 67D KM. 76+830 - 108+390"  BENEFICIAR: D.R.D.P. TIMISOARA
Sef proiect	Ing. Plesa Sorin	PLAN DE SITUATIE  PLANSA NR. 7-28
Intocmit	Ing. Plesa Sorin	
Desenat	[Redacted]	
Verificat	[Redacted]	
Data: 2008		

# PLAN DE SITUATIE SCARA 1:1000

391700 305300

391700 305400

391700 305500

ST 61  
346.356



391600 305300

391600 305400

391600 305600

ST 62  
333.699

391500 305300

391500 305500

LEGENDA

NR.	SIMBOL	DESCRIERE
1	○	STATIE
2	—	MARGINE DRUM
3	—	AX DRUM
4	—	TROTUAR
5	—	LIM.PROPRIETATE
6	—	PLATF.BETON
7	—	STALP LEMN. BETON
8	—	ACCES AUTO
9	—	FANTANA
10	—	CAMIN VIZITARE
11	—	HIDRANT
12	—	SANT
13	—	POD, PODET
14	—	CONDUCTA AERIANA
15	—	LIMITA APA
16	—	TALUZ
17	—	TROITA CRUCE
18	—	CAMERA DE CADERE
19	—	PARAPET BETON
20	—	PARAPET METAL
21	—	ZID SPRIJIN
22	—	KM
23	—	HM
24	—	INDICATOR
25	—	ACOSTAMENT

Oficiul de Cadastru și Publicitate Imobiliară CARAȘ-SEVERIN  
**DOROBANTU VICTOR**

S.C. TERRA TOP S.R.L.  
PLESA SORIN CONSTANȚA  
Geodez cu drept de semnatura  
Certificat de autorizare nr. 1208/2008

Sef proiect Ing. Plesa Sorin  
Intocmit Ing. Plesa Sorin  
Desenat  
Verificat

SCARA 1:1000  
Data: 2008

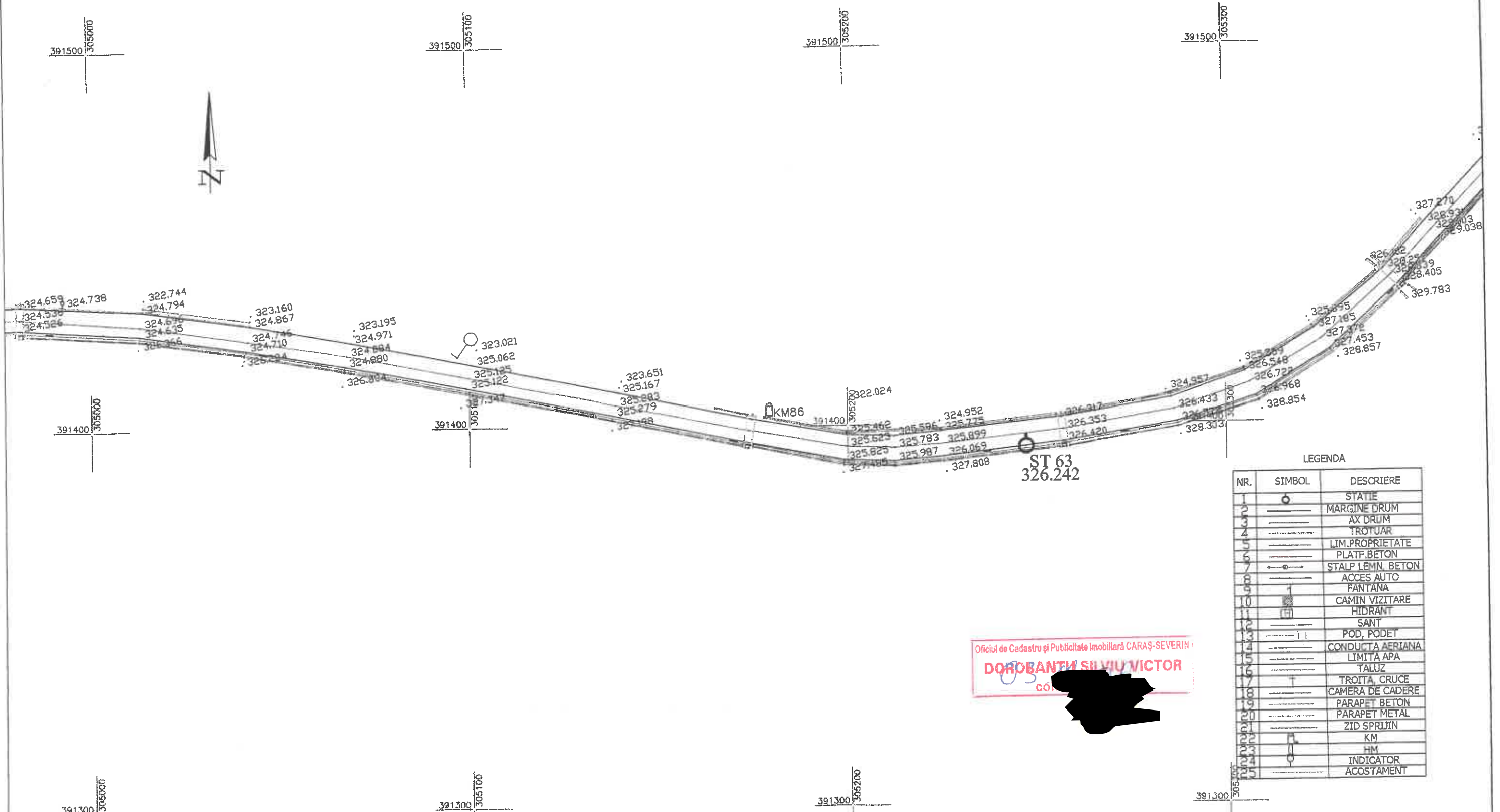
STUDII TOPOGRAFICE PENTRU "CONSOLIDARE D.N. 67D  
KM. 76+830 - 108+390"

BENEFICIAR: D.R.D.P. TIMISOARA

PLAN DE SITUATIE

PLANSĂ NR. 7-27

# PLAN DE SITUATIE SCARA 1:1000



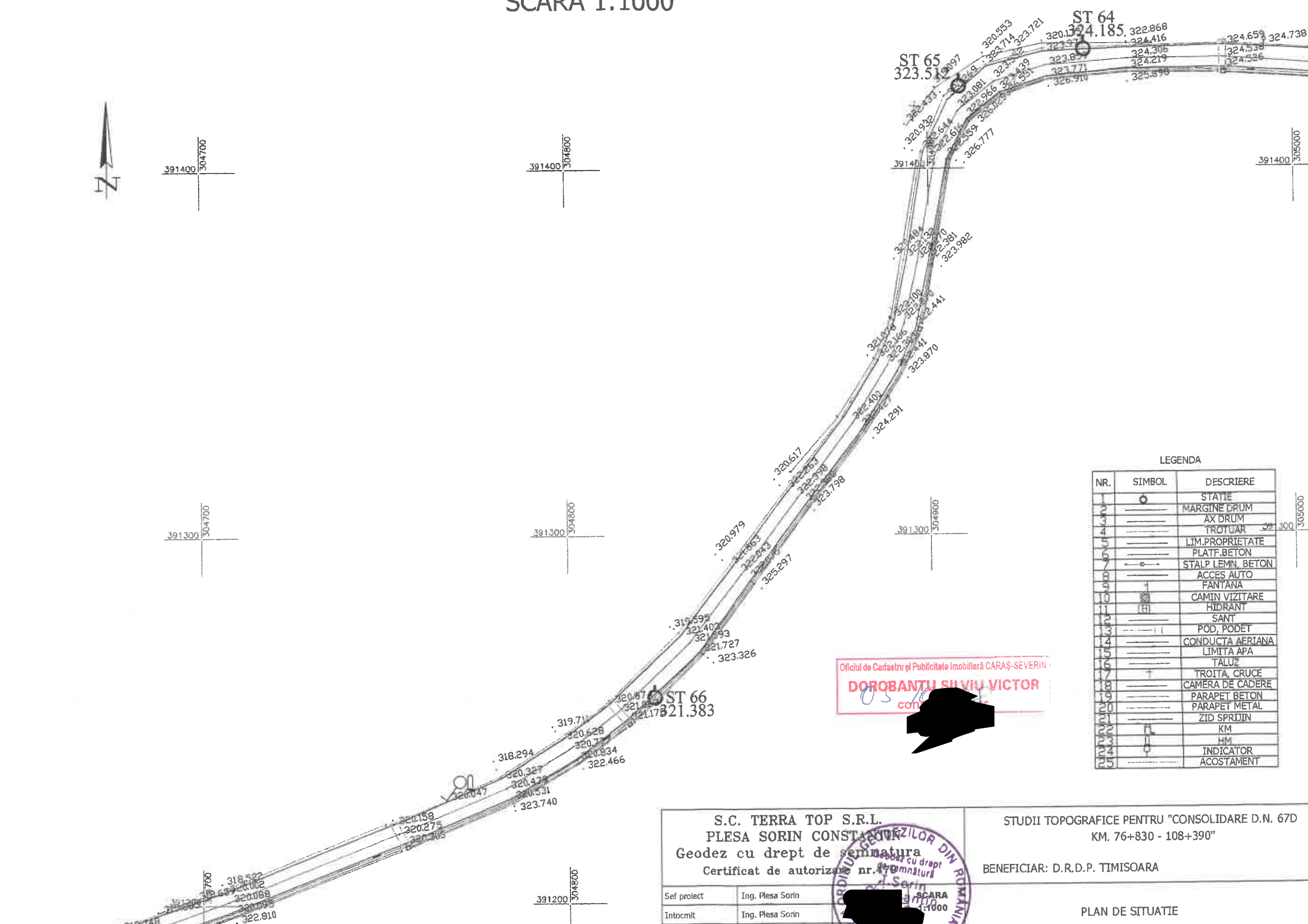
LEGENDA

NR.	SIMBOL	DESCRIERE
1	○	STATIE
2	—	MARGINE DRUM
3	—	AX DRUM
4	—	TROTUAR
5	—	LIM.PROPRIETATE
6	—	PLATF.BETON
7	—	STALP LEMN. BETON
8	—	ACCES AUTO
9	—	FANTANA
10	—	CAMIN VIZITARE
11	—	HIDRANT
12	—	SANT
13	—	POD, PODET
14	—	CONDUCTA AERIANA
15	—	LIMITA APA
16	—	TALUZ
17	—	TROITA, CRUCE
18	—	CAMERA DE CADERE
19	—	PARAPET BETON
20	—	PARAPET METAL
21	—	ZID SPRIJIN
22	—	KM
23	—	HM
24	—	INDICATOR
25	—	ACOSTAMENT

Oficiul de Cadastru și Publicitate Imobiliară CARAȘ-SEVERIN  
**DOROBANTII SILVIU VICTOR**  
C.O. [REDACTED]

S.C. TERRA TOP S.R.L. PLESA SORIN CONSTANȚA Geodez cu drept de semnatura Certificat de autorizare nr. 459		STUDII TOPOGRAFICE PENTRU "CONSOLIDARE D.N. 67D KM. 76+830 - 108+390"
Sef proiect: Ing. Plesa Sorin Intocmit: Ing. Plesa Sorin Desenat: [REDACTED] Verificat: [REDACTED]		BENEFICIAR: D.R.D.P. TIMISOARA
ORDINUL DE SEMNARE AL INGINERULUI DOROBANTII SILVIU VICTOR Geodez cu drept de semnatura Data: 2008		PLAN DE SITUATIE PLANSĂ NR. 7-28

# PLAN DE SITUATIE SCARA 1:1000



### LEGENDA

NR.	SIMBOL	DESCRIERE
1	○	STATIE
2	—○—	MARGINE DRUM
3	—	AX DRUM
4	—	TROTUAR
5	—	LIM.PROPRIETATE
6	—	PLATF.BETON
7	—	STALP LEMN. BETON
8	—	ACCES AUTO
9	—	FANTANA
10	—	CAMIN VIZITARE
11	(H)	HIDRANT
12	—	SANT
13	—	POD, PODET
14	—	CONDUCTA AERIANA
15	—	LIMITA APA
16	—	TALUZ
17	+	TROITA, CRUCE
18	—	CAMERA DE CADERE
19	—	PARAPET BETON
20	—	PARAPET METAL
21	—	ZID SPRJIN
22	—	KM
23	—	HM
24	—	INDICATOR
25	—	ACOSTAMENT

Oficiul de Cadastru și Publicitate Imobiliară CARAȘ-SEVERIN  
**DOROBANTU SILVIU VICTOR**  
 conținut

**S.C. TERRA TOP S.R.L.**  
**PLESA SORIN CONSTANȚA**  
 Geodez cu drept de semnatura  
 Certificat de autorizare nr. 47/2008

Sef proiect: Ing. Plesa Sorin  
 Intocmit: Ing. Plesa Sorin  
 Desenat: [Redacted]  
 Verificat: [Redacted]

SCARA 1:1000  
 Data: 2008

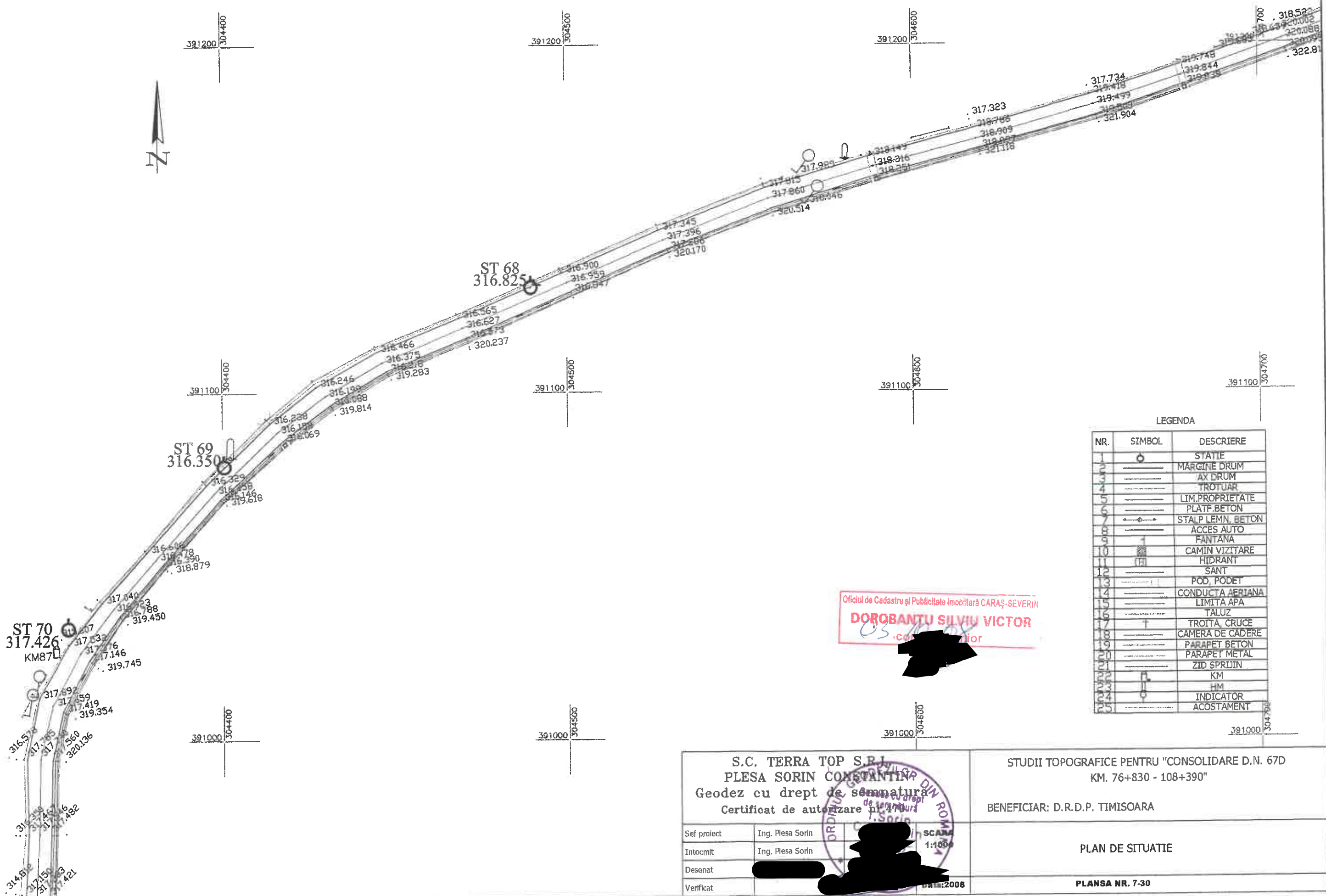
STUDII TOPOGRAFICE PENTRU "CONSOLIDARE D.N. 67D  
 KM. 76+830 - 108+390"

BENEFICIAR: D.R.D.P. TIMISOARA

PLAN DE SITUATIE

PLANSĂ NR. 7-29

# PLAN DE SITUATIE SCARA 1:1000



### LEGENDA

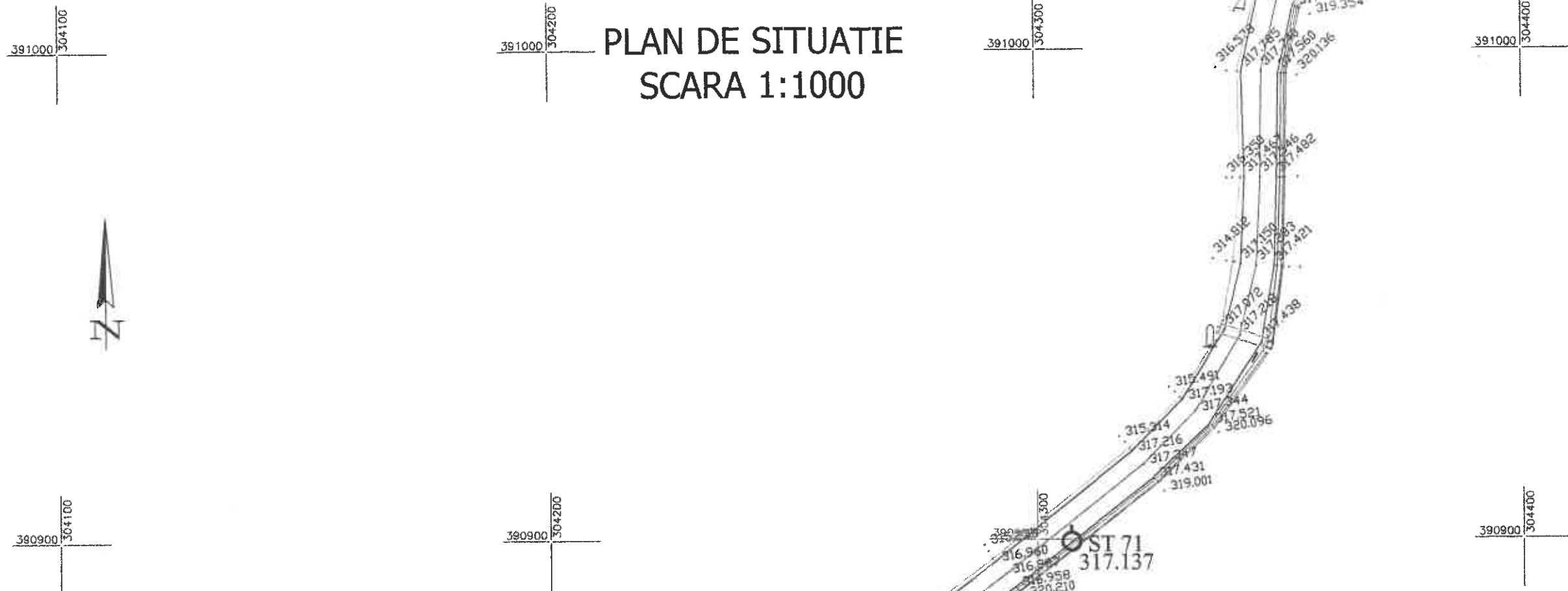
NR.	SIMBOL	DESCRIERE
1	○	STATIE
2	—	MARGINE DRUM
3	—	AX DRUM
4	—	TROTUAR
5	—	LIM.PROPRIETATE
6	—	PLATF.BETON
7	—	STAL P.LEMN. BETON
8	—	ACCES AUTO
9	—	FANTANA
10	—	CAMIN VIZITARE
11	—	HIDRANT
12	—	SANT
13	—	POD, PODET
14	—	CONDUCTA AERIANA
15	—	LIMITA APA
16	—	TALUZ
17	—	TROITA, CRUCE
18	—	CAMERA DE CADERE
19	—	PARAPET BETON
20	—	PARAPET METAL
21	—	ZID SPRIJIN
22	—	KM
23	—	HM
24	—	INDICATOR
25	—	ACOSTAMENT

Oficiul de Cadastru și Publicitate Imobiliară CARAȘ-SEVERIN  
**DOROBANTU SILVIU VICTOR**  
*(Signature)*

S.C. TERRA TOP S.R.L. PLESA SORIN COMETANTIN Geodez cu drept de semnatura Certificat de autorizare nr. 1199/2008		STUDII TOPOGRAFICE PENTRU "CONSOLIDARE D.N. 67D KM. 76+830 - 108+390"	
Sef proiect: Ing. Plesa Sorin		BENEFICIAR: D.R.D.P. TIMISOARA	
Intocmit: Ing. Plesa Sorin		PLAN DE SITUATIE	
Desenat: <i>(Signature)</i>		PLANSĂ NR. 7-30	
Verificat: <i>(Signature)</i>		Data: 2008	



# PLAN DE SITUATIE SCARA 1:1000



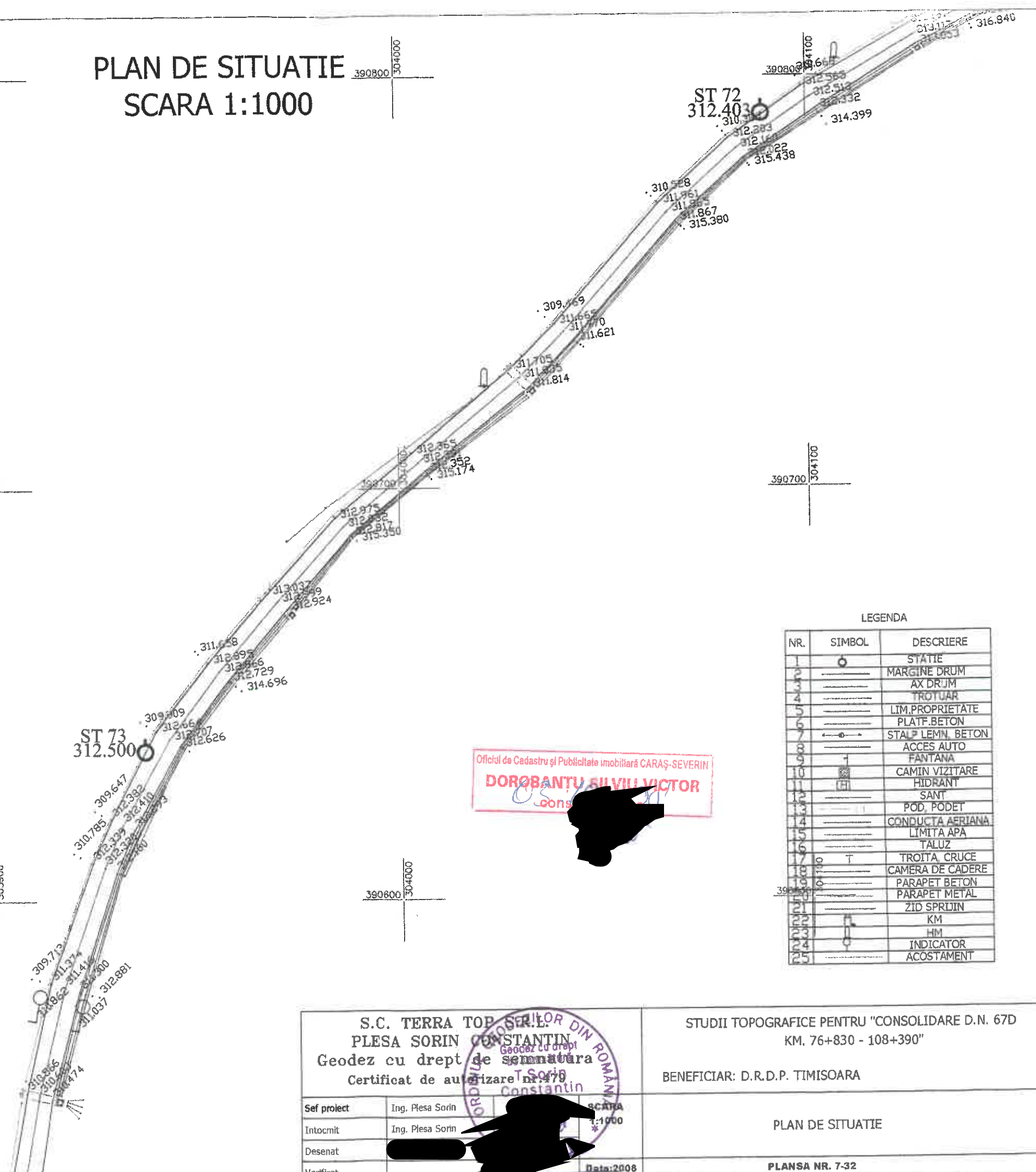
Oficiul de Cadastru și Publicitate Imobiliară CARAȘ-SEVERIN  
**DOROBANȚU SILVIU VICTOR**  
conf. [Redacted]

LEGENDA

NR.	SIMBOL	DESCRIERE
1	○	STATIE
2	—	MARGINE DRUM
3	—	AX DRUM
4	—	TROTUAR
5	—	LIM. PROPRIETATE
6	—	PLATF. BETON
7	—	STALP LEMN. BETON
8	—	ACCES AUTO
9	—	FANTANA
10	—	CAMIN VIZITARE
11	—	HIDRANT
12	—	SANT
13	—	POD, PODET
14	—	CONDUCTĂ AERIANA
15	—	LIMITA APA
16	—	TALUZ
17	—	TROIȚA, CRUCE
18	—	CAMERA DE CADERE
19	—	PARAPET BETON
20	—	PARAPET METAL
21	—	ZID SPRUJIN
22	—	KM
23	—	HM
24	—	INDICATOR
25	—	ACOSTAMENT

S.C. TERRA TOP SRL PLESA SORIN CONSTANTIN Geodez cu drept de semnatura Certificat de autorizare nr. 479		STUDII TOPOGRAFICE PENTRU "CONSOLIDARE D.N. 67D KM. 76+830 - 108+390"	
Sef proiect	Ing. Plesa Sorin	CARA	BENEFICIAR: D.R.D.P. TIMISOARA
Intocmit	Ing. Plesa Sorin	1:1000	PLAN DE SITUATIE
Desenat	[Redacted]		
Verificat	[Redacted]	Date: 2008	PLANSĂ NR. 7-31

# PLAN DE SITUATIE SCARA 1:1000

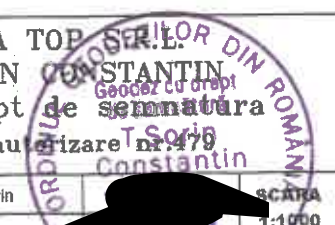


Oficiul de Cadastru și Publicitate Imobiliară CARAȘ-SEVERIN  
**DOROBANȚU SILVIU VICTOR**  
cons.

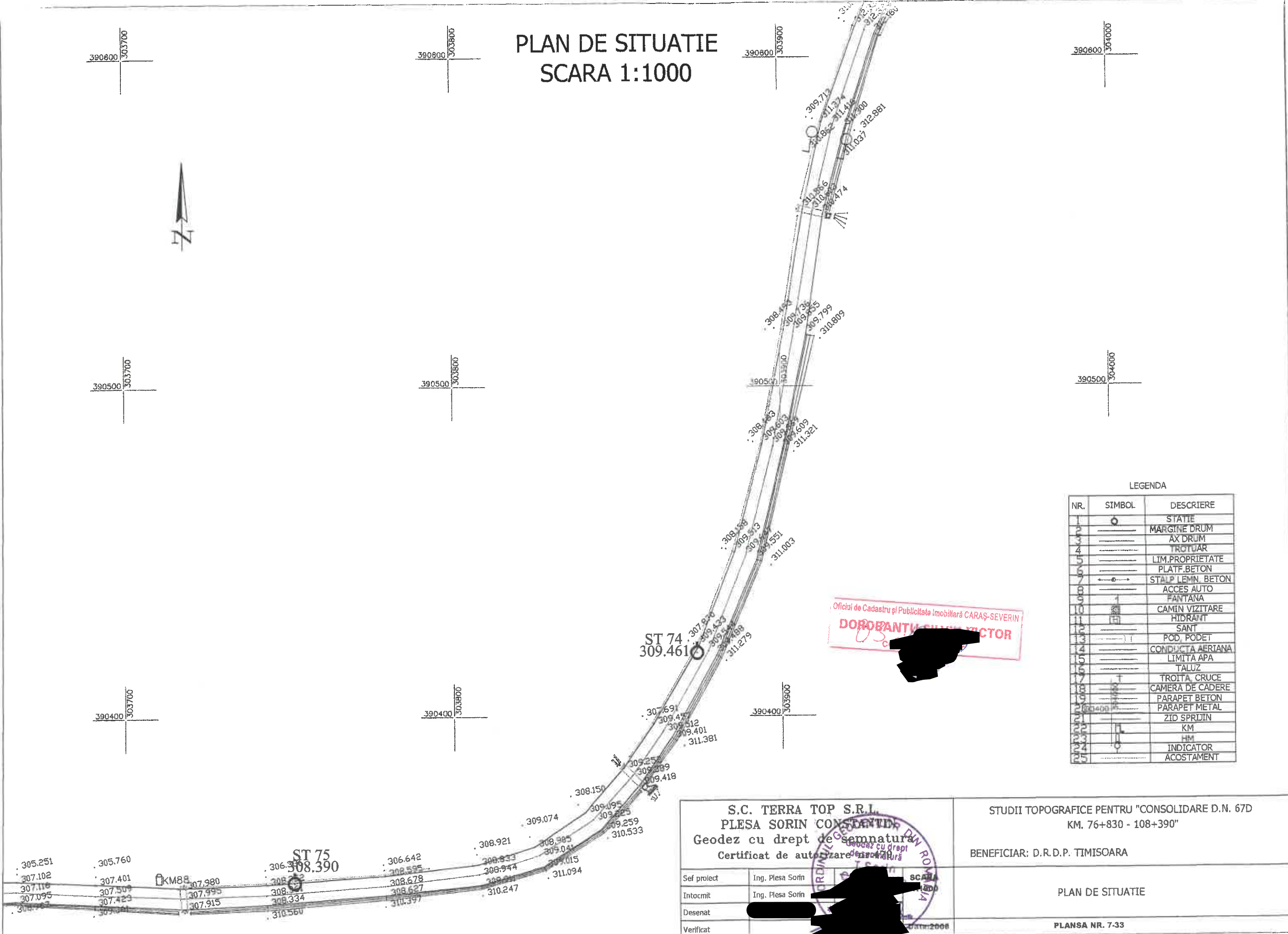
### LEGENDA

NR.	SIMBOL	DESCRIERE
1	○	STAȚIE
2	—○—	MARGINE DRUM
3	—	AX DRUM
4	—	TROTUAR
5	—	LIM. PROPRIETATE
6	—	PLATF. BETON
7	—	STALP LEMN. BETON
8	—	ACCES AUTO
9	—	FANTANA
10	—	CAMIN VIZITARE
11	—	HIDRANT
12	—	SANT
13	—	POD, PODET
14	—	CONDUCTA AERIANA
15	—	LIMITA APA
16	—	TALUZ
17	T	TROIȚA CRUCE
18	—	CAMERA DE CADERE
19	—	PARAPET BETON
20	—	PARAPET METAL
21	—	ZID SPRIJIN
22	—	KM
23	—	HM
24	—	INDICATOR
25	—	ACOSTAMENT

S.C. TERRA TOP SRL PLESA SORIN CONSTANTIN Geodez cu drept de semnatura Certificat de autorizare nr. 479		STUDII TOPOGRAFICE PENTRU "CONSOLIDARE D.N. 67D KM. 76+830 - 108+390"	
Sef proiect Ing. Plesa Sorin		BENEFICIAR: D.R.D.P. TIMISOARA	
Intocmit Ing. Plesa Sorin		PLAN DE SITUATIE	
Desenat		PLANSĂ NR. 7-32	
Verificat		Data: 2008	



# PLAN DE SITUATIE SCARA 1:1000



### LEGENDA

NR.	SIMBOL	DESCRIERE
1	○	STATIE
2	—○—	MARGINE DRUM
3	—	AX DRUM
4	—	TROTUAR
5	—	LIM. PROPRIETATE
6	—	PLATF. BETON
7	—○—	STALP LEMN. BETON
8	—	ACCES AUTO
9	—	FANTANA
10	—	CAMIN VIZITARE
11	—	HIDRANT
12	—	SANT
13	—	POD, PODET
14	—	CONDUCTA AERIANA
15	—	LIMITA APA
16	—	TALUZ
17	—	TROITA, CRUCE
18	—	CAMERA DE CADERE
19	—	PARAPET BETON
20	—	PARAPET METAL
21	—	ZID SPRIJIN
22	—	KM
23	—	HM
24	—	INDICATOR
25	—	ACOSTAMENT

Oficiu de Cadastru și Publicitate Imobiliară CARAȘ-SEVERIN  
**DOROBANTU SIU IUCTOR**

**S.C. TERRA TOP S.R.L.**  
**PLESA SORIN CONSTANTIN**  
 Geodez cu drept de semnatura  
 Certificat de autorizare nr. 1000/2008

Sef proiect: Ing. Plesa Sorin  
 Intocmit: Ing. Plesa Sorin  
 Desenat: [Redacted]  
 Verificat: [Redacted]

SCALA 1:1000  
 Data: 2008

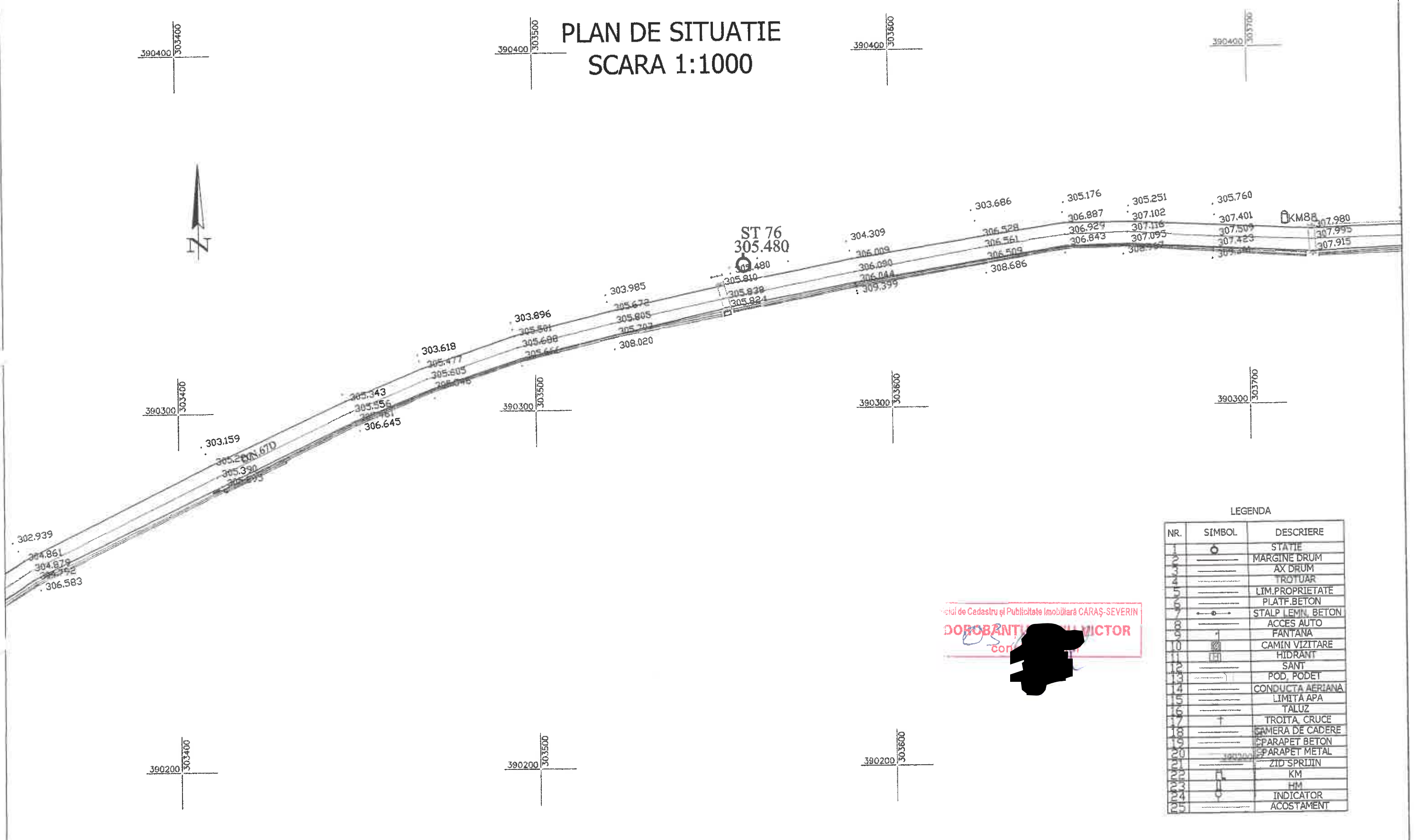
STUDII TOPOGRAFICE PENTRU "CONSOLIDARE D.N. 67D  
 KM. 76+830 - 108+390"

BENEFICIAR: D.R.D.P. TIMISOARA

PLAN DE SITUATIE

PLANSĂ NR. 7-33

# PLAN DE SITUATIE SCARA 1:1000



Oficiul de Cadastru și Publicitate Imobiliară CARAȘ-SEVERIN  
**DOROBANTSI**  
 con...

### LEGENDA

NR.	SIMBOL	DESCRIERE
1	○	STATIE
2	—	MARGINE DRUM
3	—	AX DRUM
4	—	TROTUAR
5	—	LIM. PROPRIETATE
6	—	PLATF. BETON
7	—	STALP LEMN. BETON
8	—	ACCES AUTO
9	—	FANTANA
10	—	CAMIN VIZITARE
11	—	HIDRANT
12	—	SANT
13	—	POD, PODET
14	—	CONDUCTA AERIANA
15	—	LIMITA APA
16	—	TALUZ
17	—	TROITA, CRUCE
18	—	CAMERA DE CADERE
19	—	PARAPET BETON
20	—	PARAPET METAL
21	—	ZID SPRIJIN
22	—	KM
23	—	HM
24	—	INDICATOR
25	—	ACOSTAMENT

S.C. TERRA TOP S.R.L.  
 PLESA SORIN CONSTANȚA  
 Geodez cu drept de semnatura  
 Certificat de autorizare nr. 147/2008

Sef proiect    Ing. Plesa Sorin  
 Intocmit       Ing. Plesa Sorin  
 Desenat       [Redacted]  
 Verificat      [Redacted]

SCARA 1:1000  
 Data: 2008

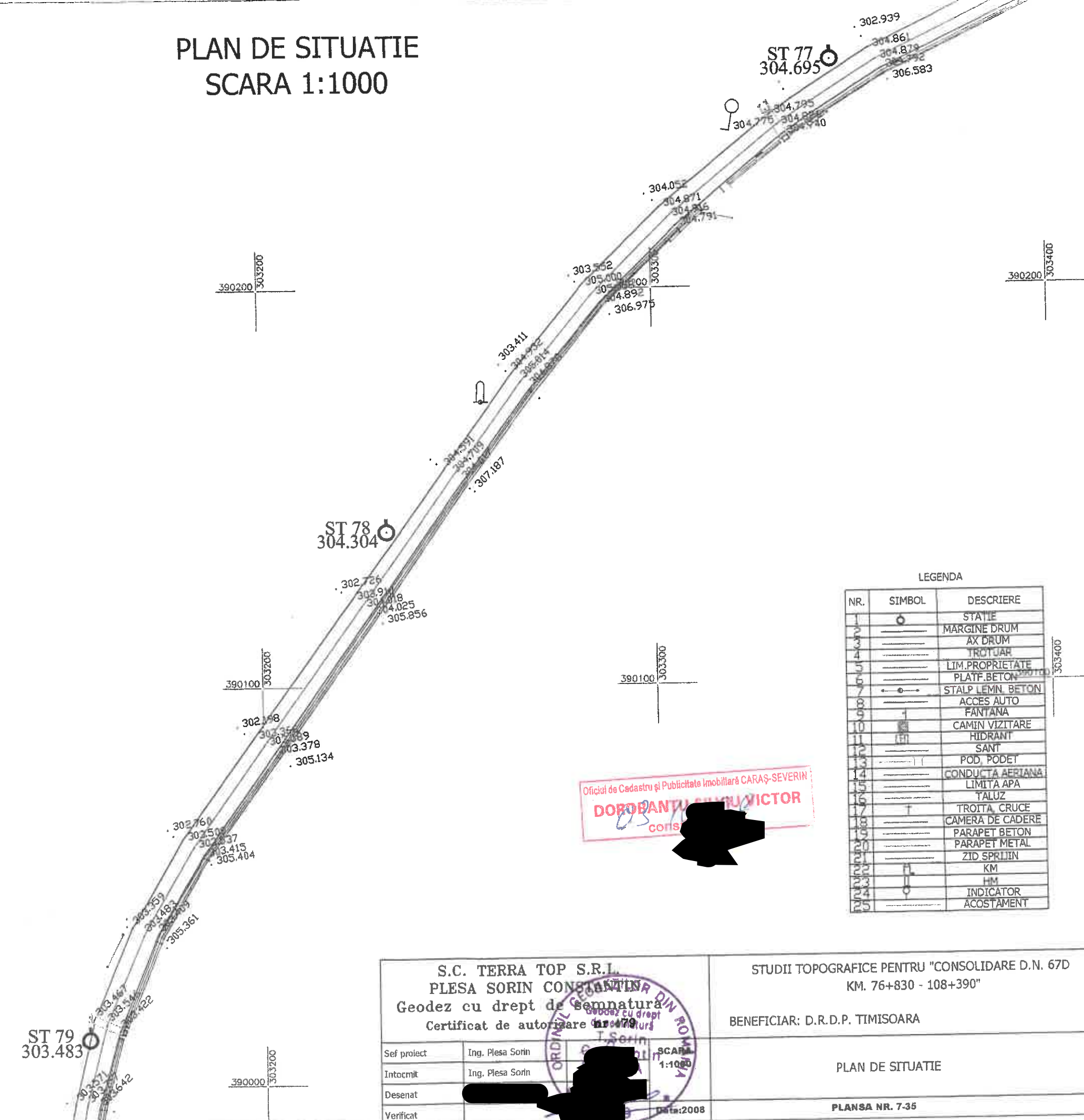

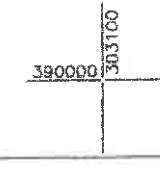
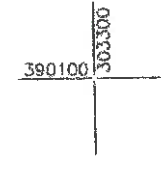
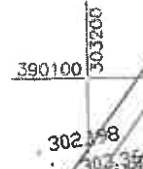
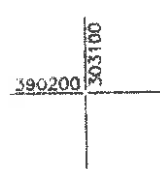
STUDII TOPOGRAFICE PENTRU "CONSOLIDARE D.N. 67D  
 KM. 76+830 - 108+390"

BENEFICIAR: D.R.D.P. TIMISOARA

PLAN DE SITUATIE

PLANSĂ NR. 7-34

# PLAN DE SITUATIE SCARA 1:1000



LEGENDA

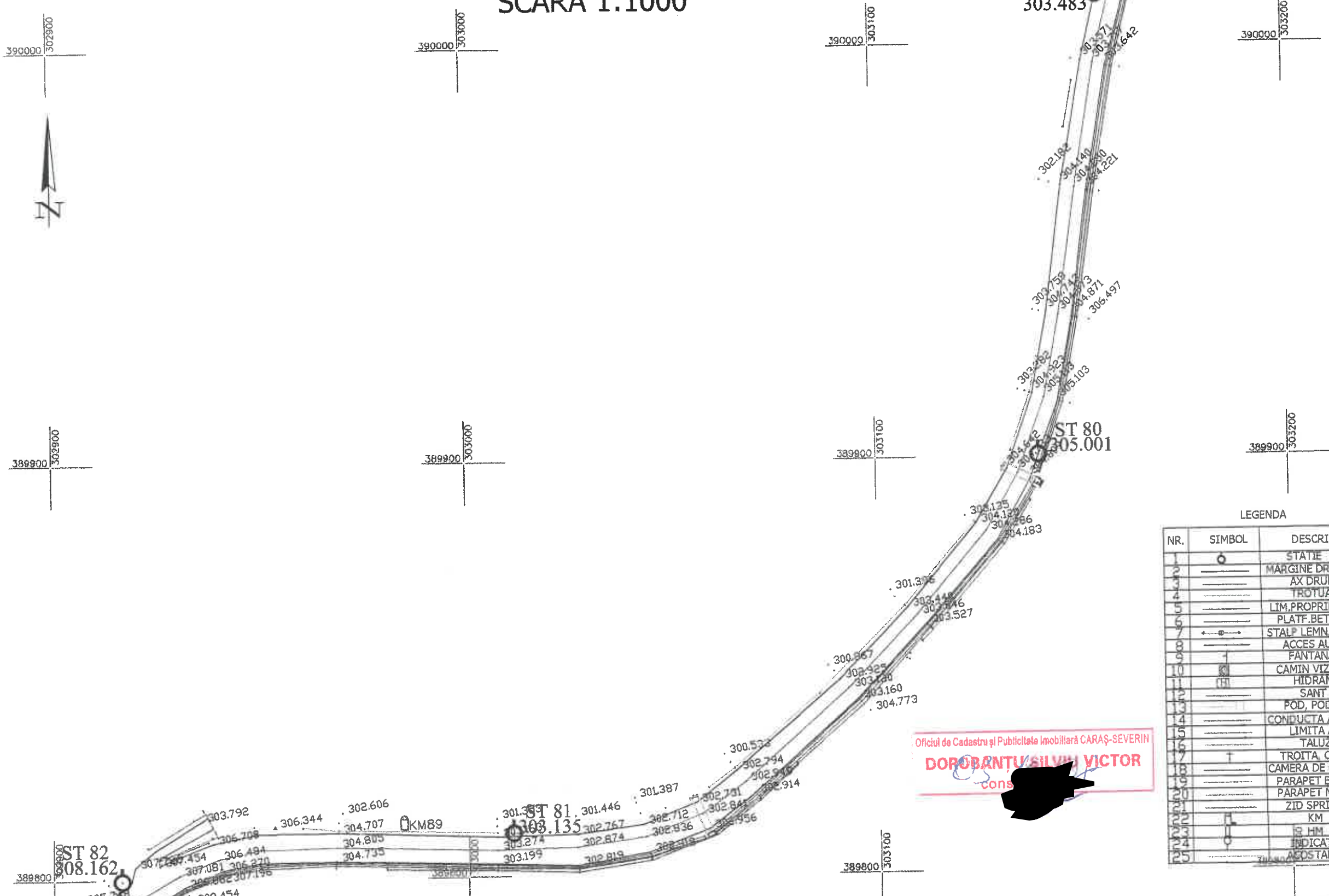
NR.	SIMBOL	DESCRIERE
1	○	STATIE
2	—	MARGINE DRUM
3	—	AX DRUM
4	—	TROTUAR
5	—	LIM.PROPRIETATE
6	—	PLATF.BETON
7	—	STALP LEMN. BETON
8	—	ACCES AUTO
9	—	FANTANA
10	—	CAMIN VIZITARE
11	—	HIDRANT
12	—	SANT
13	—	POD, PODET
14	—	CONDUCTA AERIANA
15	—	LIMITA APA
16	—	TALUZ
17	—	TROITA, CRUCE
18	—	CAMERA DE CADERE
19	—	PARAPET BETON
20	—	PARAPET METAL
21	—	ZID SPRIJIN
22	—	KM
23	—	HM
24	—	INDICATOR
25	—	ACOSTAMENT

Oficiul de Cadastru și Publicitate Imobiliară CARAS-SEVERIN  
**DOROBANTU SIMBU VICTOR**  
 CORIS

S.C. TERRA TOP S.R.L.		SCARA 1:1000
PLESA SORIN CONSTANTIN		
Geodez cu drept de semnatura		
Certificat de autorizare nr. 479		
Sef proiect	Ing. Plesa Sorin	ORDINUL CEBASTIN DIN ROMANIA
Intocmit	Ing. Plesa Sorin	
Desenat	[Redacted]	
Verificat	[Redacted]	

STUDII TOPOGRAFICE PENTRU "CONSOLIDARE D.N. 67D  
 KM. 76+830 - 108+390"  
 BENEFICIAR: D.R.D.P. TIMISOARA  
 PLAN DE SITUATIE  
 PLANSA NR. 7-35

# PLAN DE SITUATIE SCARA 1:1000



Oficiul de Cadastru și Publicitate Imobiliară CARAȘ-SEVERIN  
**DOROBANTU SILVIU VICTOR**  
cons.

LEGENDA

NR.	SIMBOL	DESCRIERE
1	○	STATIE
2	—	MARGINE DRUM
3	—	AX DRUM
4	—	TROTUAR
5	—	LIM.PROPRIETATE
6	—	PLATF.BETON
7	—	STALP LEMN. BETON
8	—	ACCES AUTO
9	—	FANTANA
10	—	CAMIN VIZITARE
11	—	HIDRANT
12	—	SANT
13	—	POD, PODET
14	—	CONDUCTA AERIANA
15	—	LIMITA APA
16	—	TALUZ
17	—	TROITA, CRUCE
18	—	CAMERA DE CADERE
19	—	PARAPET BETON
20	—	PARAPET METAL
21	—	ZID SPRIJIN
22	—	KM
23	—	IS HM
24	—	INDICATOR
25	—	ACOSTAMENT

S.C. TERRA TOP S.R.L.  
PLESA SORIN CONSTANTIN  
Geodez cu drept de semnatura  
Certificat de autorizare nr. 170  
T. Sorin  
Data: 2008

Sef proiect: Ing. Plesa Sorin  
Intocmit: Ing. Plesa Sorin  
Desenat: [Redacted]  
Verificat: [Redacted]

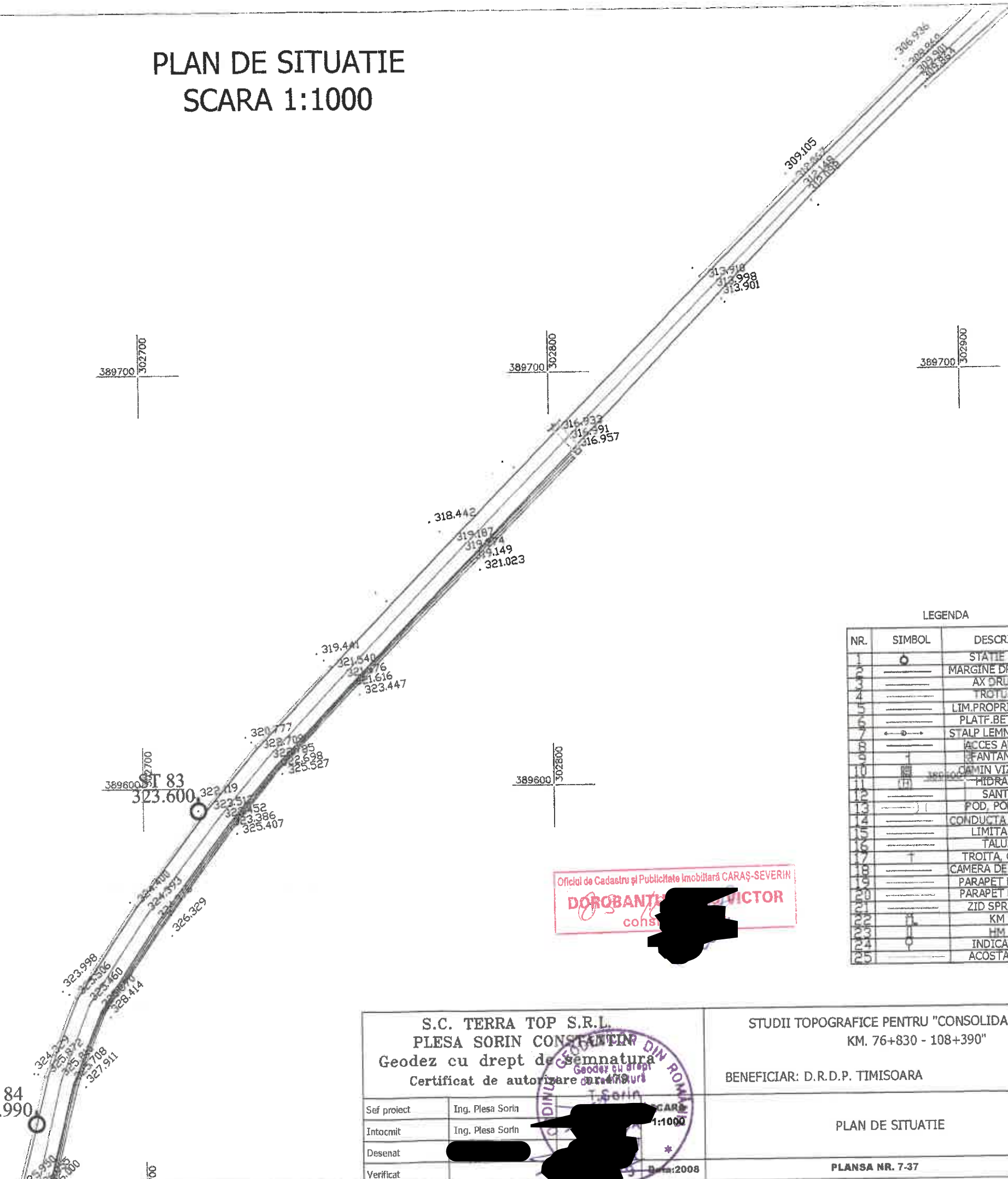
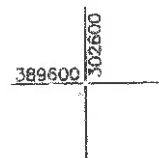
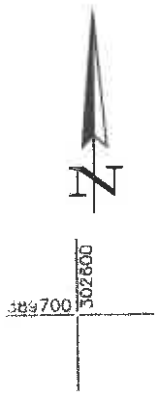
STUDII TOPOGRAFICE PENTRU "CONSOLIDARE D.N. 67D  
KM. 76+830 - 108+390"

BENEFICIAR: D.R.D.P. TIMISOARA

PLAN DE SITUATIE

PLANSĂ NR. 7-36

# PLAN DE SITUATIE SCARA 1:1000



### LEGENDA

NR.	SIMBOL	DESCRIERE
1	○	STATIE
2	—	MARGINE DRUM
3	—	AX DRUM
4	—	TROTUAR
5	—	LIM.PROPRIETATE
6	—	PLATF.BETON
7	—	STALP LEMN. BETON
8	—	ACCES AUTO
9	—	FANTANA
10	—	CAMIN VIZITARE
11	—	HIDRANT
12	—	SANT
13	—	POD, PODET
14	—	CONDUCTA AERIANA
15	—	LIMITA APA
16	—	TALUZ
17	—	TROITA, CRUCE
18	—	CAMERA DE CADERE
19	—	PARAPET BETON
20	—	PARAPET METAL
21	—	ZID SPRIJIN
22	—	KM
23	—	HM
24	—	INDICATOR
25	—	ACOSTAMENT

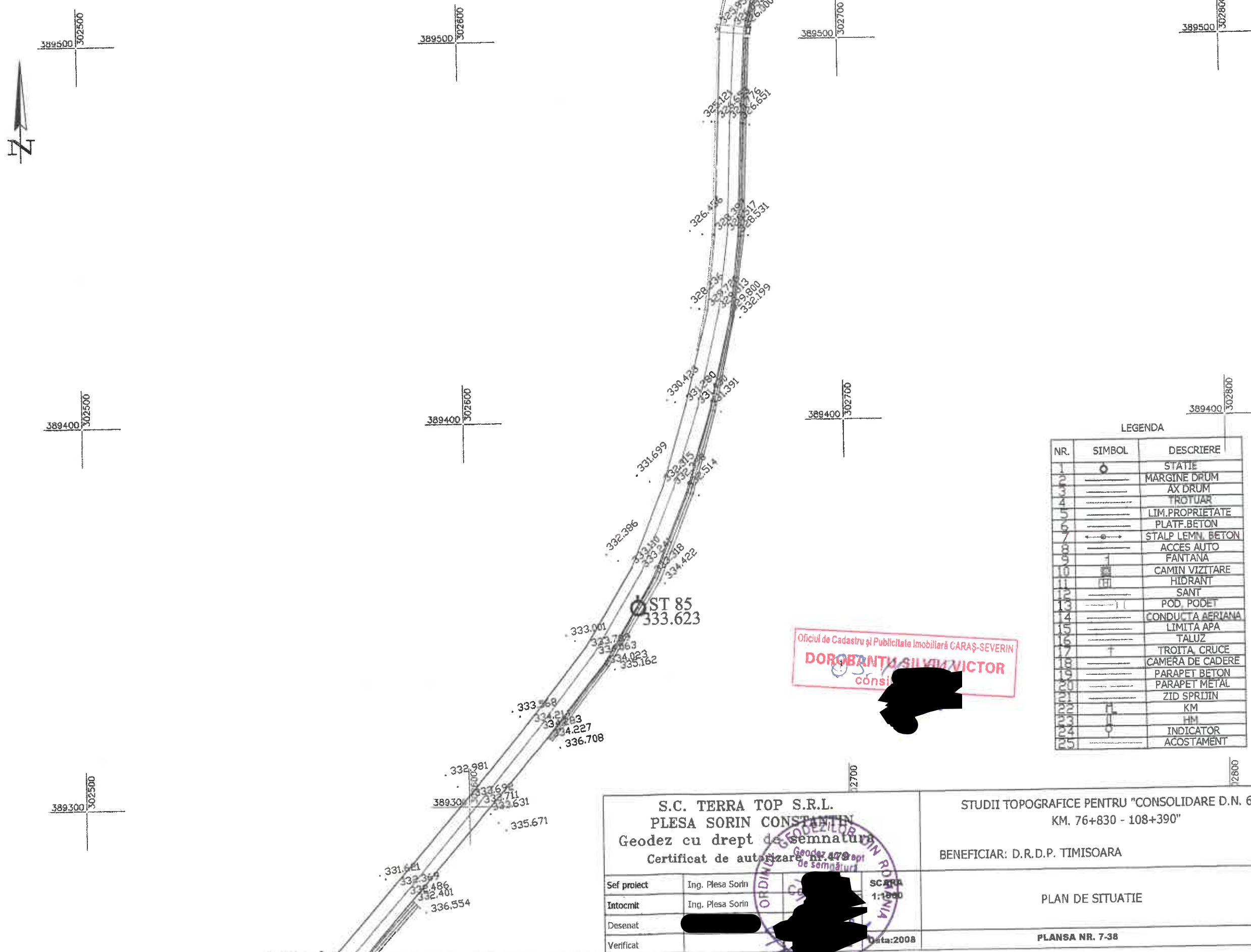
Oficiul de Cadastru și Publicitate Imobiliară CARAȘ-SEVERIN  
**DOROBANTU**  
 cons. **VICTOR**

S.C. TERRA TOP S.R.L.	
PLESA SORIN CONSTANȚA	
Geodez cu drept de semnatura	
Certificat de autorizare nr. 478/2008	
Sef proiect	Ing. Plesa Sorin
Intocmit	Ing. Plesa Sorin
Desenat	[Redacted]
Verificat	[Redacted]

STUDII TOPOGRAFICE PENTRU "CONSOLIDARE D.N. 67D KM. 76+830 - 108+390"
BENEFICIAR: D.R.D.P. TIMISOARA
PLAN DE SITUATIE
PLANSĂ NR. 7-37



# PLAN DE SITUATIE SCARA 1:1000



Oficiul de Cadastru și Publicitate Imobiliară CARAȘ-SEVERIN  
**DOROBANTU SILVIU VICTOR**  
 consi

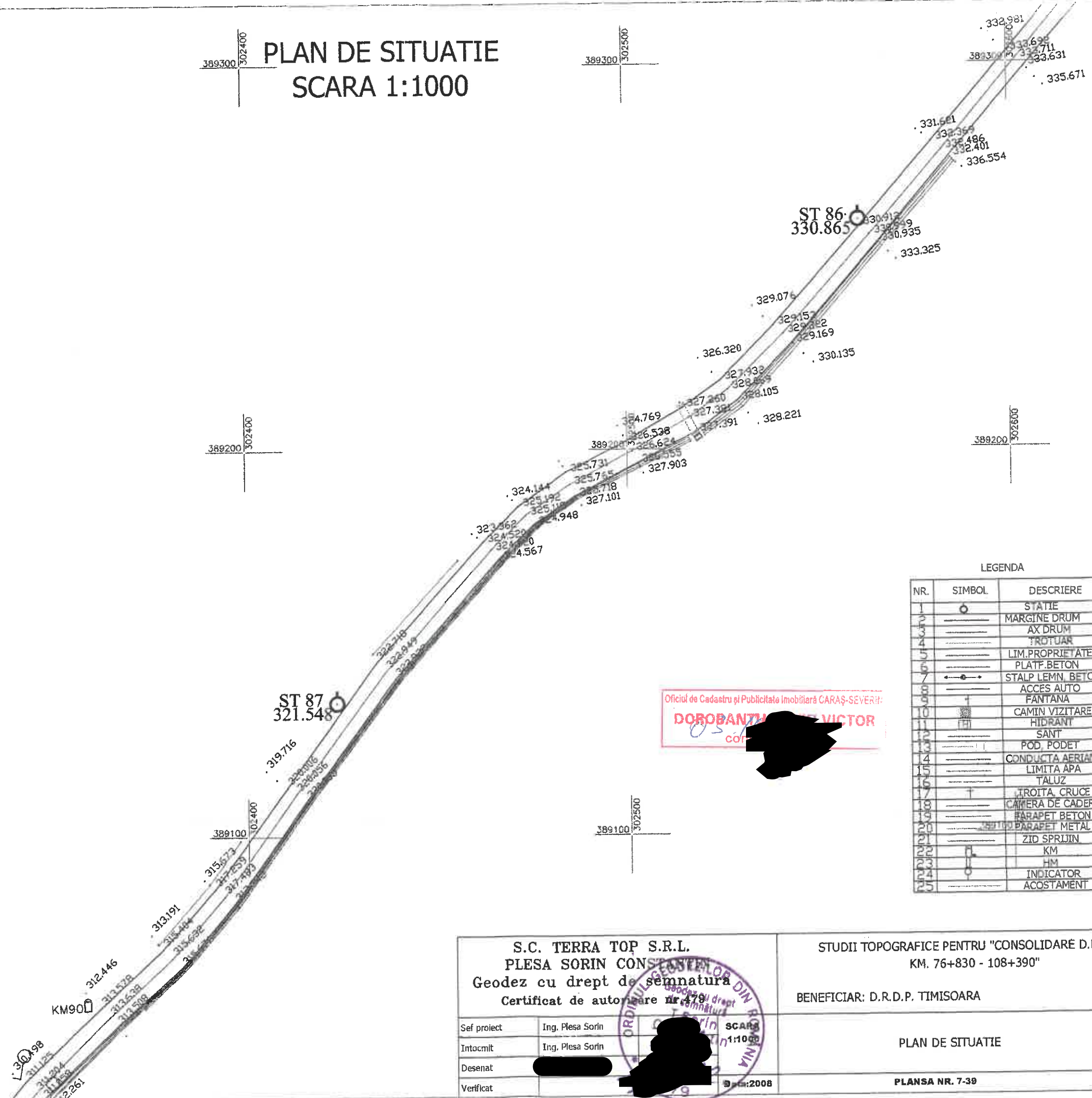
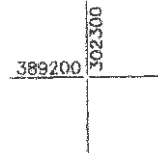
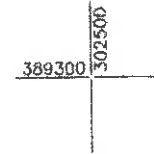
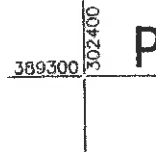
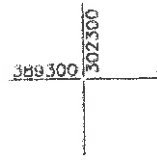
LEGENDA

NR.	SIMBOL	DESCRIERE
1	○	STATIE
2	—	MARGINE DRUM
3	—	AX DRUM
4	—	TROTUAR
5	—	LIM. PROPRIETATE
6	—	PLATF. BETON
7	—	STALP LEMN. BETON
8	—	ACCES AUTO
9	—	FANTANA
10	—	CAMIN VIZITARE
11	—	HIDRANT
12	—	SANT
13	—	POD, PODET
14	—	CONDUCTA AERIANA
15	—	LIMITA APA
16	—	TALUZ
17	—	TROITA, CRUCE
18	—	CAMERA DE CADERE
19	—	PARAPET BETON
20	—	PARAPET METAL
21	—	ZID SPRIJIN
22	—	KM
23	—	HM
24	—	INDICATOR
25	—	ACOSTAMENT

S.C. TERRA TOP S.R.L. PLESA SORIN CONSTANTIN Geodez cu drept de semnatura Certificat de autorizare nr. 479 sept de semnatura		STUDII TOPOGRAFICE PENTRU "CONSOLIDARE D.N. 67D KM. 76+830 - 108+390"	
Sef proiect	Ing. Plesa Sorin	SCARA	1:1000
Intocmit	Ing. Plesa Sorin	PLAN DE SITUATIE	
Desenat	[REDACTED]	PLANSĂ NR. 7-38	
Verificat	[REDACTED]	Data: 2008	



# PLAN DE SITUATIE SCARA 1:1000



### LEGENDA

NR.	SIMBOL	DESCRIERE
1	○	STATIE
2	—	MARGINE DRUM
3	—	AX DRUM
4	—	TROTUAR
5	—	LIM.PROPRIETATE
6	—	PLATF.BETON
7	—	STALP LEMN. BETON
8	—	ACCES AUTO
9	+	FANTANA
10	+	CAMIN VIZITARE
11	+	HIDRANT
12	+	SANT
13	—	POD, PODET
14	—	CONDUCTA AERIANA
15	—	LIMITA APA
16	—	TALUZ
17	+	TROITA, CRUCE
18	—	CAMERA DE CADERE
19	—	PARAPET BETON
20	—	PARAPET METAL
21	—	ZID SPRIJIN
22	—	KM
23	—	HM
24	—	INDICATOR
25	—	ACOSTAMENT

Oficiul de Cadastru și Publicitate Imobiliară CARAȘ-SEVERIN  
**DOROBANTU VICTOR**

**S.C. TERRA TOP S.R.L.**  
PLESA SORIN CONSTANȚA  
Geodez cu drept de semnatura  
Certificat de autorizare nr. 479

Ing. Plesa Sorin  
Ing. Plesa Sorin

SCARA 1:1000  
2008

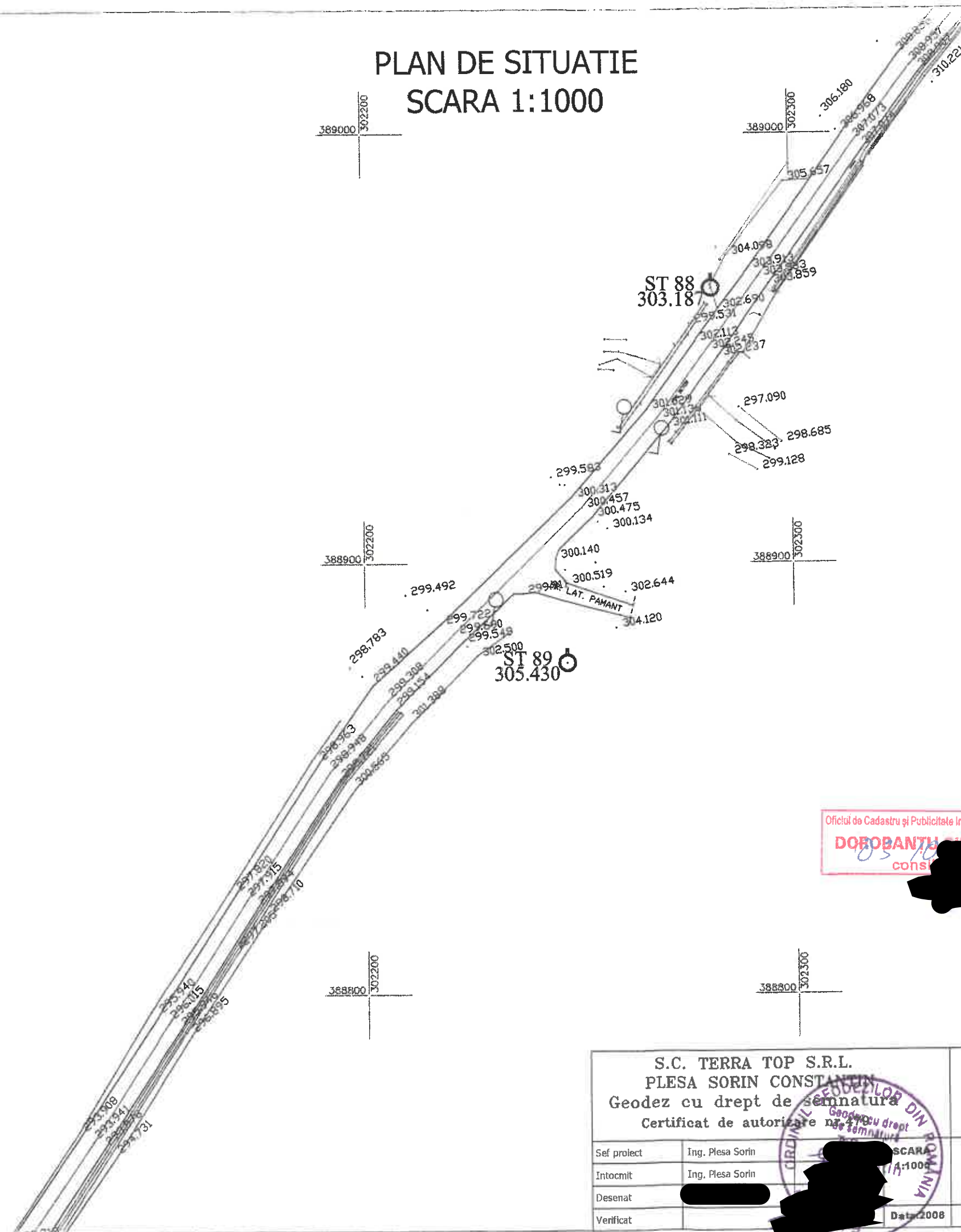
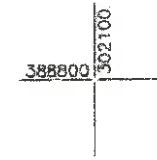
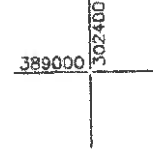
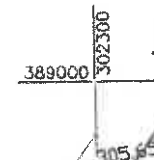
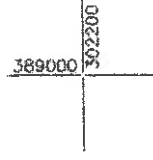
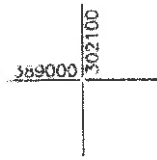
STUDII TOPOGRAFICE PENTRU "CONSOLIDARE D.N. 67D  
KM. 76+830 - 108+390"

BENEFICIAR: D.R.D.P. TIMISOARA

PLAN DE SITUATIE

PLANSĂ NR. 7-39

# PLAN DE SITUATIE SCARA 1:1000



### LEGENDA

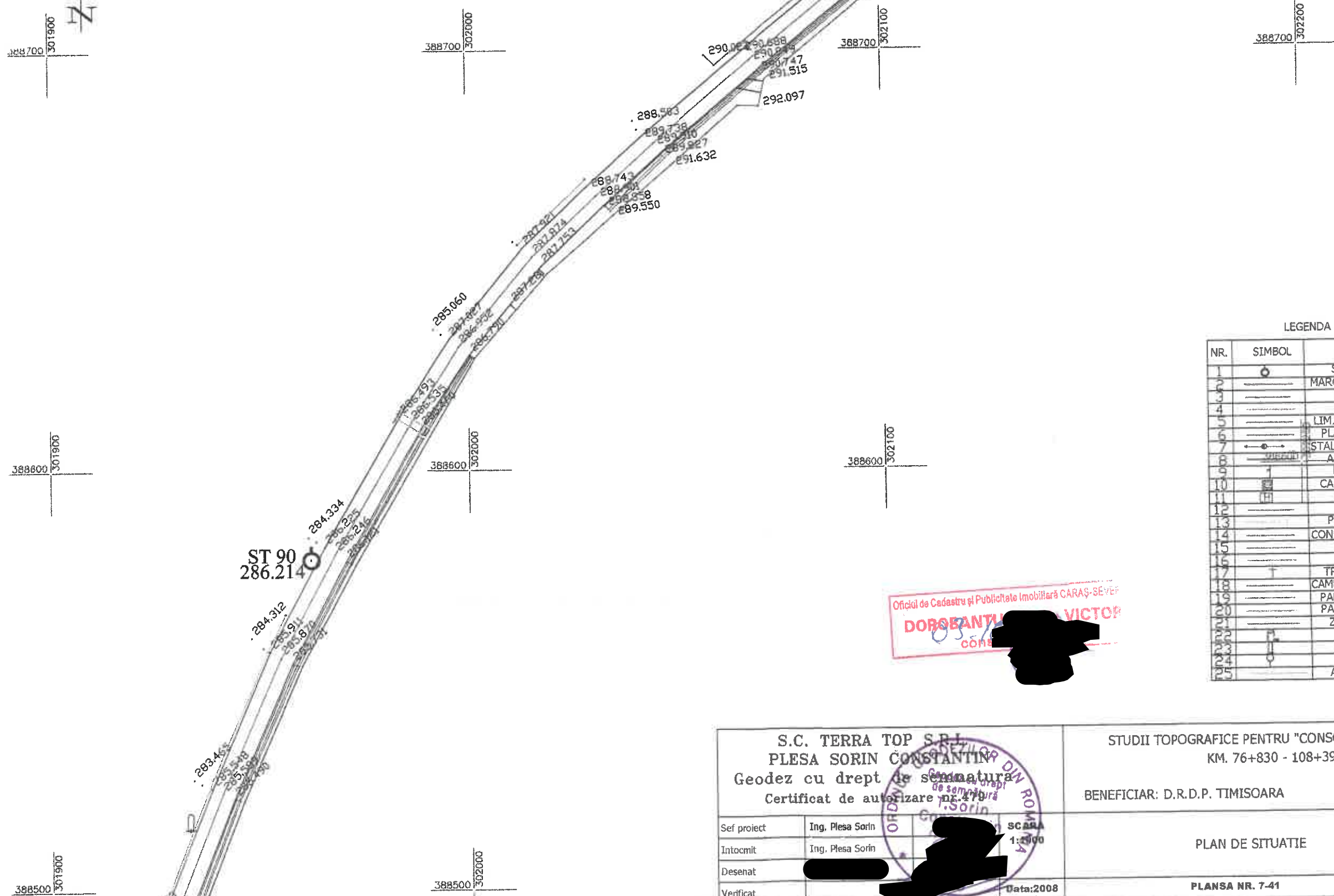

NR.	SIMBOL	DESCRIERE
1	○	STATIE
2	—	MARGINE DRUM
3	—	AX DRUM
4	—	TROTUAR
5	—	LIM. PROPRIETATE
6	—	PLATF. BETON
7	—	STALP LEMN, BETON
8	—	ACCES AUTO
9	—	FANTANA
10	—	CAMIN VIZITARE
11	—	HIDRANT
12	—	SANT
13	—	POD, PODET
14	—	CONDUCTA AERIANA
15	—	LIMITA APA
16	—	TALUZ
17	—	TROITA, CRUCE
18	—	CAMERA DE CADERE
19	—	PARAPET BETON
20	—	PARAPET METAL
21	—	ZID SPRIJIN
22	—	5 KM
23	—	5 HM
24	—	INDICATOR
25	—	ACOSTAMENT

Oficiul de Cadastru și Publicitate Imobiliară CARAȘ-SEVERIN  
**DOBANȚA** **VICTOR**  
 cons

<b>S.C. TERRA TOP S.R.L.</b> <b>PLESA SORIN CONSTANTIN</b> Geodez cu drept de semnatura Certificat de autorizare nr. 4/2008		STUDI TOPOGRAFICE PENTRU "CONSOLIDARE D.N. 67D KM. 76+830 - 108+390"  BENEFICIAR: D.R.D.P. TIMISOARA
Sef proiect	Ing. Plesa Sorin	PLAN DE SITUATIE  PLANSA NR. 7-40
Intocmit	Ing. Plesa Sorin	
Desenat	[Redacted]	
Verificat	[Redacted]	



# PLAN DE SITUATIE SCARA 1:1000



LEGENDA

NR.	SIMBOL	DESCRIERE
1	○	STATIE
2	—	MARGINE DRUM
3	—	AX DRUM
4	—	TROTUAR
5	—	LIM.PROPRIETATE
6	—	PLATF.BETON
7	—	STALP LEMN. BETON
8	—	ACCES AUTO
9	—	FANTANA
10	—	CAMIN VIZITARE
11	—	HIDRANT
12	—	SANT
13	—	POD, PODET
14	—	CONDUCTA AERIANA
15	—	LIMITA APA
16	—	TALUZ
17	—	TROITA, CRUCE
18	—	CAMERA DE CADERE
19	—	PARAPET BETON
20	—	PARAPET METAL
21	—	ZID SPRIJIN
22	—	KM
23	—	HM
24	—	INDICATOR
25	—	ACOSTAMENT

Oficiul de Cadastru și Publicitate Imobiliară CARAȘ-SEVER  
**DOBREANTU VICTOR**  
 COM. [REDACTED]

S.C. TERRA TOP S.R.L.  
 PLESA SORIN CONSTANTIN  
 Geodez cu drept de semnatura  
 Certificat de autorizare nr. 470  
 [Stampa profesională și semnătură]

Sef proiect: Ing. Plesa Sorin  
 Intocmit: Ing. Plesa Sorin  
 Desenat: [REDACTED]  
 Verificat: [REDACTED]

SCALA 1:1000  
 Data: 2008

STUDII TOPOGRAFICE PENTRU "CONSOLIDARE D.N. 67D  
 KM. 76+830 - 108+390"

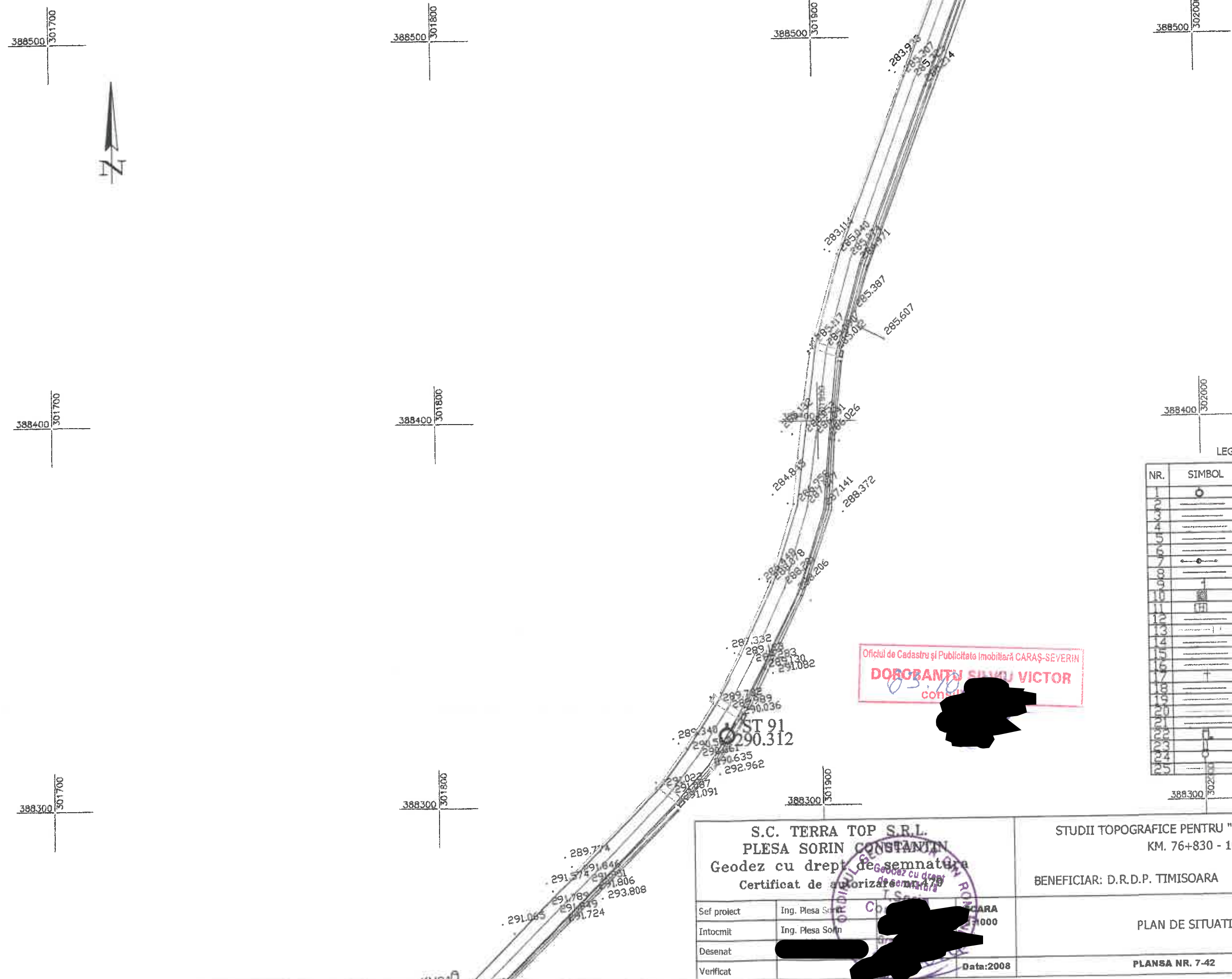
BENEFICIAR: D.R.D.P. TIMISOARA

PLAN DE SITUATIE

PLANSĂ NR. 7-41

# PLAN DE SITUATIE

## SCARA 1:1000



### LEGENDA

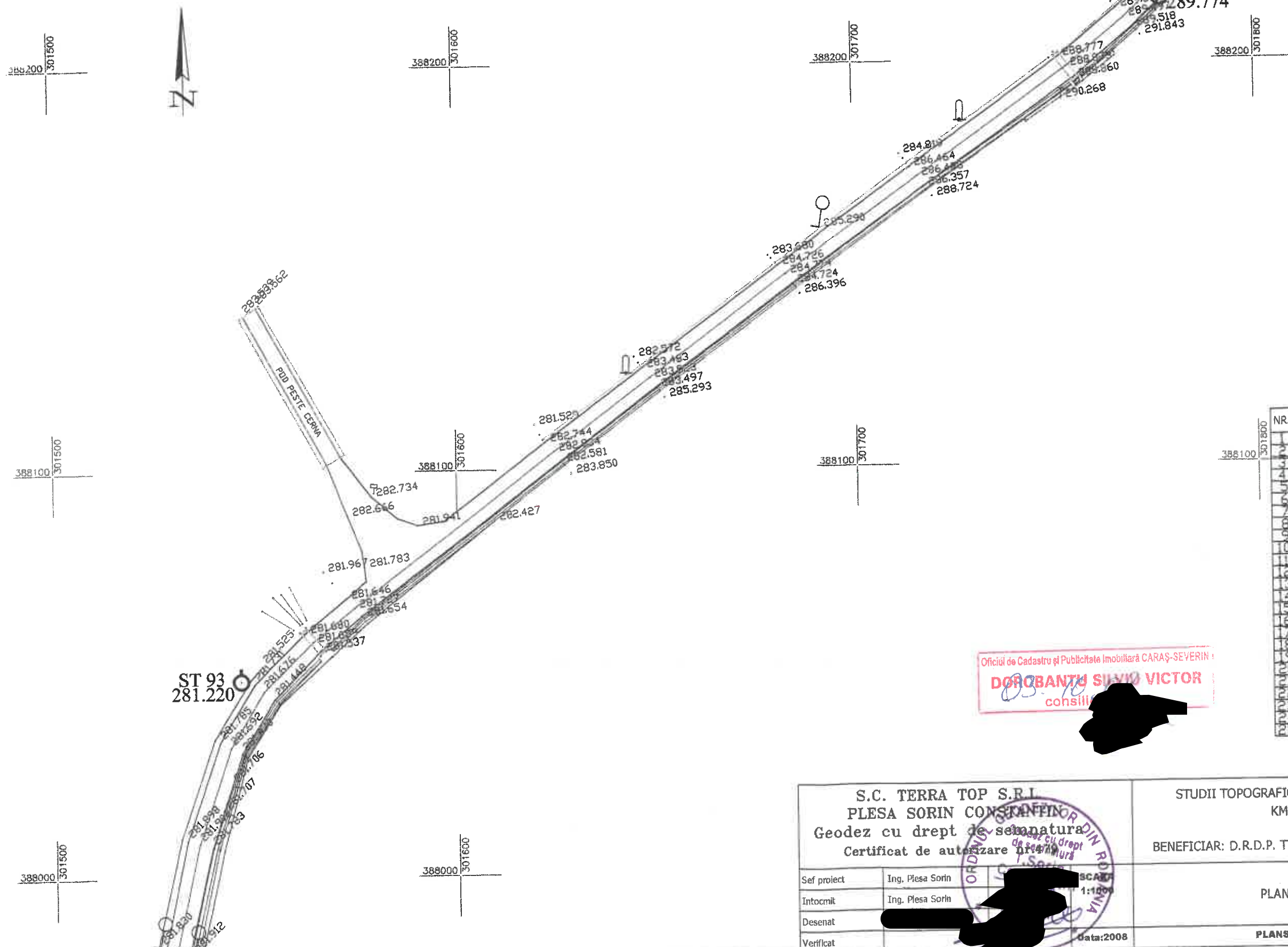
NR.	SIMBOL	DESCRIERE
1	○	STATIE
2	—	MARGINE DRUM
3	—	AX DRUM
4	—	TROTUAR
5	—	LIM.PROPRIETATE
6	—	PLATF.BETON
7	—	STALP LEMN. BETON
8	—	ACCES AUTO
9	—	FANTANA
10	—	CAMIN VIZITARE
11	—	HIDRANT
12	—	SANT
13	—	POD, PODET
14	—	CONDUCTA AERIANA
15	—	LIMITA APA
16	—	TALUZ
17	—	TROITA, CRUCE
18	—	CAMERA DE CADERE
19	—	PARAPET BETON
20	—	PARAPET METAL
21	—	ZID SPRIJIN
22	—	KM
23	—	HM
24	—	INDICATOR
25	—	ACOSTAMENT

Oficiul de Cadastru și Publicitate Imobiliară CARAȘ-SEVERIN  
**DOROBANTU SIMBU VICTOR**  
 cons.

S.C. TERRA TOP S.R.L.		CARAȘ-SEVERIN
PLESA SORIN CONSTANTIN		
Geodez cu drept de semnatura		
Certificat de autorizare nr. 179		
Sef proiect	Ing. Plesa Sorin	[Redacted Signature]
Intocmit	Ing. Plesa Sorin	
Desenat	[Redacted]	
Verificat	[Redacted]	
Data: 2008		

STUDII TOPOGRAFICE PENTRU "CONSOLIDARE D.N. 67D KM. 76+830 - 108+390"
BENEFICIAR: D.R.D.P. TIMISOARA
PLAN DE SITUATIE
PLANSĂ NR. 7-42

# PLAN DE SITUATIE SCARA 1:1000



LEGENDA

NR.	SIMBOL	DESCRIERE
1	○	STATIE
2	—	MARGINE DRUM
3	—	AX DRUM
4	—	TROTUAR
5	—	LIM.PROPRIETATE
6	—	PLATF.BETON
7	—	STALP LEMN. BETON
8	—	ACCES AUTO
9	—	FANTANA
10	—	CAMIN VIZITARE
11	—	HIDRANT
12	—	SANT
13	—	POD, PODET
14	—	CONDUCTA AERIANA
15	—	LIMITA APA
16	—	TALUZ
17	—	TROITA, CRUCE
18	—	CAMERA DE CADERE
19	—	PARAPET BETON
20	—	PARAPET METAL
21	—	ZID SPRIJIN
22	—	KM
23	—	HM
24	—	INDICATOR
25	—	ACOSTAMENT

Oficiul de Cadastru și Publicitate Imobiliară CARAȘ-SEVERIN  
**DOROBANTU SILVIU VICTOR**  
 consilier

S.C. TERRA TOP S.R.L. PLESA SORIN CONSILIER Geodez cu drept de semnatura Certificat de autorizare nr. 1/2008		
Sef proiect	Ing. Plesa Sorin	
Intocmit	Ing. Plesa Sorin	
Verificat		

STUDII TOPOGRAFICE PENTRU "CONSOLIDARE D.N. 67D KM. 76+830 - 108+390"	
BENEFICIAR: D.R.D.P. TIMISOARA	
PLAN DE SITUATIE	
PLANSĂ NR. 7-43	

# PLAN DE SITUATIE SCARA 1:1000

388000 301300

388000 301400

388000 301500

388000 301600



387900 301300

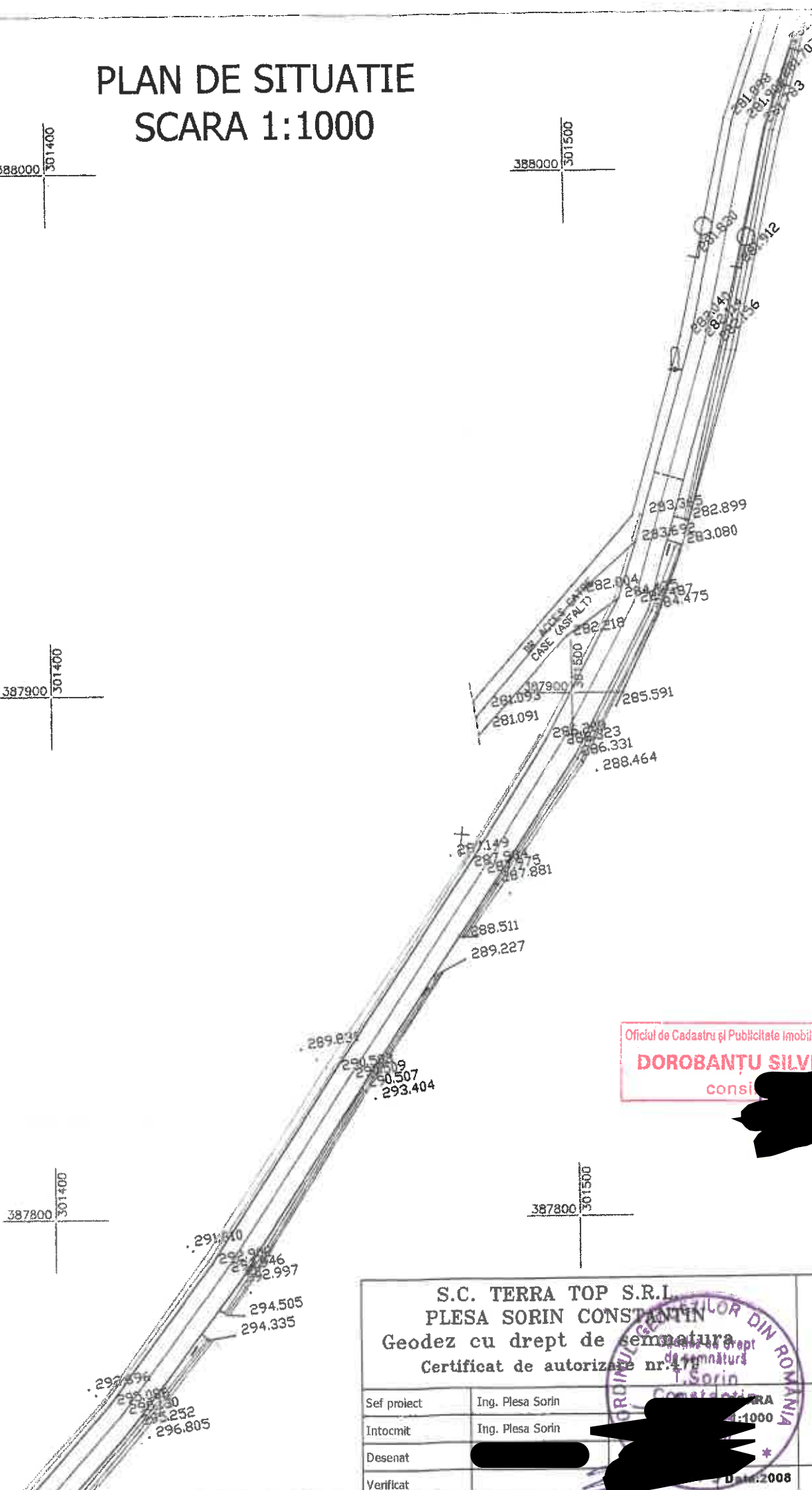
387900 301400

387900 301600

387800 301300

387800 301400

387800 301500



Oficiul de Cadastru și Publicitate Imobiliară CARAȘ-SEVERIN  
**DOROBANȚU SILVIU VICTOR**  
consi. [redacted] 2.10.08

### LEGENDA

NR.	SIMBOL	DESCRIERE
1	○	STATIE
2	—	MARGINE DRUM
3	—	AX DRUM
4	—	TROTUAR
5	—	LIM. PROPRIETATE
6	—	PLATF. BETON
7	—	STALP LEMN. BETON
8	—	ACCES AUTO
9	—	FANTANA
10	—	CAMIN VIZITARE
11	—	HIDRANT
12	—	SANT
13	—	POD, PODET
14	—	CONDUCTA AERIANA
15	—	LIMITA APA
16	—	TALUZ
17	—	TROITA, CRUCE
18	—	CAMERA DE CADERE
19	—	PARAPET BETON
20	—	PARAPET METAL
21	—	ZID SPRIJIN
22	—	KM
23	—	HM
24	—	INDICATOR
25	—	ACOSTAMENT

S.C. TERRA TOP S.R.L. PLESA SORIN CONSTANTIN Geodez cu drept de semnatura Certificat de autorizare nr. 1/19 Data: 2008		STUDII TOPOGRAFICE PENTRU "CONSOLIDARE D.N. 67D KM. 76+830 - 108+390"
Sef proiect	Ing. Plesa Sorin	BENEFICIAR: D.R.D.P. TIMISOARA
Intocmit	Ing. Plesa Sorin	PLAN DE SITUATIE
Desenat	[redacted]	PLANSĂ NR. 7-44
Verificat	[redacted]	

# PLAN DE SITUATIE SCARA 1:1000

387800 301200



387700 301200

387600 301200

387800 301300

387700 301300

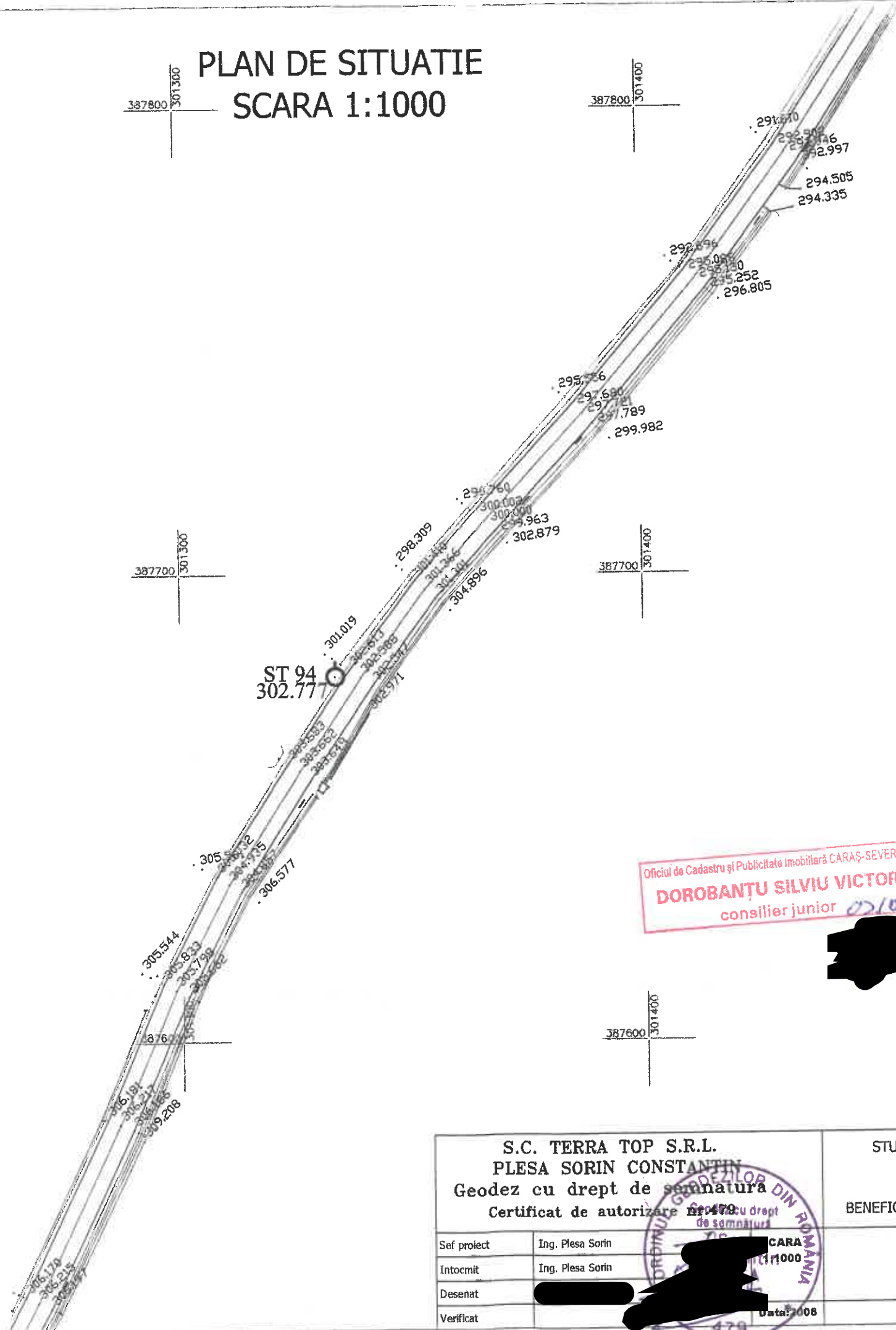
387800 301400

387700 301400

387800 301500

387700 301500

387600 301400



Oficiu de Cadastru și Publicitate Imobiliară CARAȘ-SEVERIN  
**DOROBANȚU SILVIU VICTOR**  
consilier junior

### LEGENDA

NR.	SIMBOL	DESCRIERE
1	○	STATIE
2	—	MARGINE DRUM
3	—	AX DRUM
4	—	TROTUAR
5	—	LIM.PROPRIETATE
6	—	PLATF.BETON
7	—	STALP LEMN. BETON
8	—	ACCES AUTO
9	—	FANTANA
10	—	CAMIN VIZITARE
11	—	HIDRANT
12	—	SANT
13	—	POD, PODET
14	—	CONDUCTA AERIANA
15	—	LIMITA APA
16	—	TALUZ
17	—	TROITA, CRUCE
18	—	CAMERA DE CADERE
19	—	PARAPET BETON
20	—	PARAPET METAL
21	—	ID SPRUJIN
22	—	KM
23	—	HM
24	—	INDICATOR
25	—	ACOSTAMENT

S.C. TERRA TOP S.R.L.  
PLESA SORIN CONSTANTIN  
Geodez cu drept de semnatura  
Certificat de autorizare nr. 479

Sef proiect Ing. Plesa Sorin  
Intocmit Ing. Plesa Sorin  
Desenat  
Verificat



STUDII TOPOGRAFICE PENTRU "CONSOLIDARE D.N. 67D  
KM. 76+830 - 108+390"

BENEFICIAR: D.R.D.P. TIMISOARA

PLAN DE SITUATIE

PLANSĂ NR. 7-45

# PLAN DE SITUATIE SCARA 1:1000

387600 301100

387600 301200

387600 301400

387500 301100

387500 301200

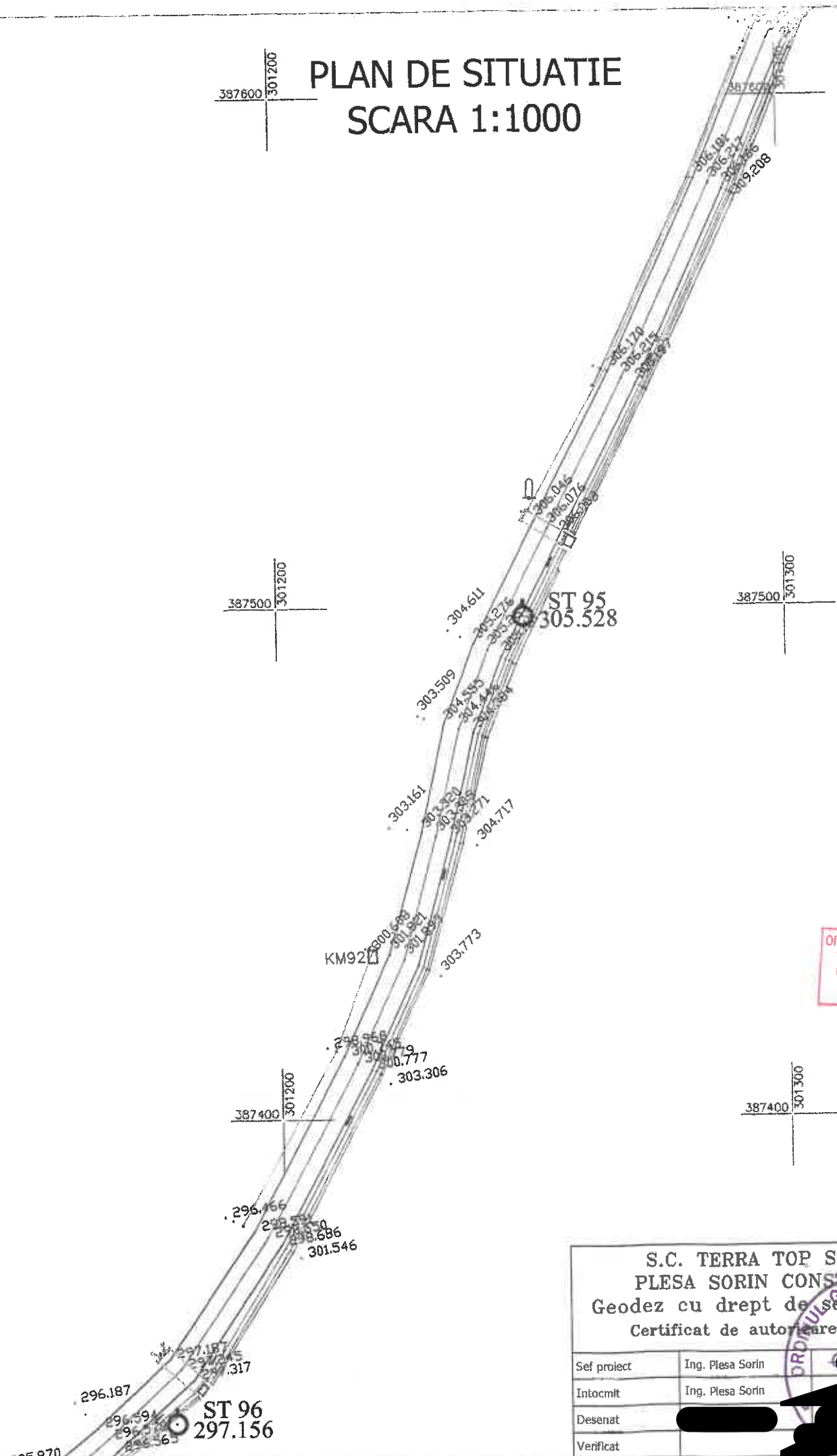
387500 301300

387500 301400

387400 301100

387400 301200

387400 301300



Oficiul de Cadastru și Publicitate Imobiliară CARAȘ-SEVERIN  
**DOROBANȚU SILVIU VICTOR**  
consilier junior 08.10.08

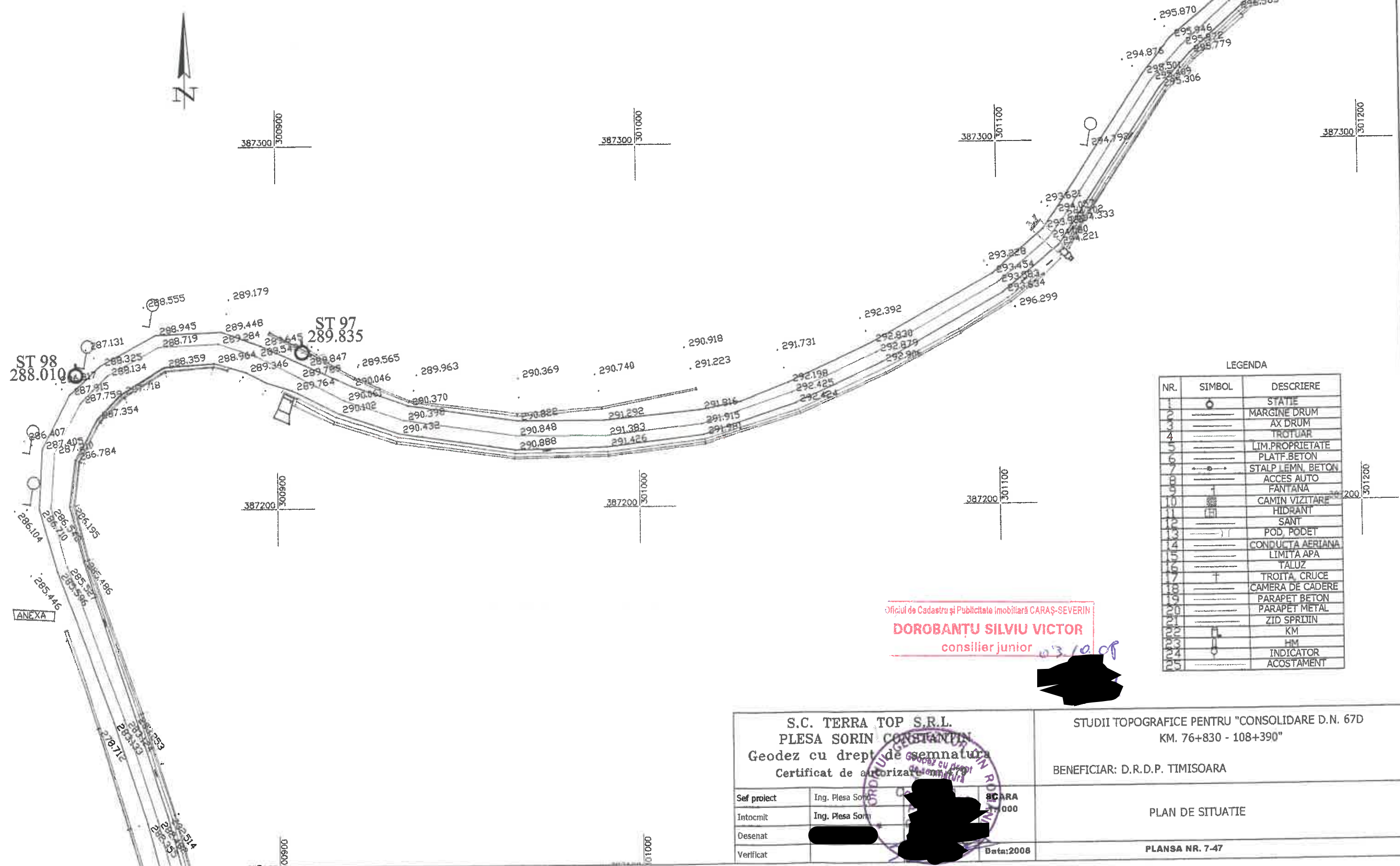
### LEGENDA

NR.	SIMBOL	DESCRIERE
1	○	STATIE
2	———	MARGINE DRUM
3	———	AX DRUM
4	———	TROTUAR
5	———	LIM.PROPRIETATE
6	———	PLATF.BETON
7	———	STALP LEMN. BETON
8	———	ACCES AUTO
9	○	FANTANA
10	———	CAMIN VIZITARE
11	———	HIDRANT
12	———	SANT
13	———	POD, PODET
14	———	CONDUCTA AERIANA
15	———	LIMITA APA
16	———	TALUZ
17	———	TROITA, CRUCE
18	———	CAMERA DE CADERE
19	———	PARAPET BETON
20	———	PARAPET METAL
21	———	ZID SPRIJIN
22	———	KM
23	———	HM
24	———	INDICATOR
25	———	ACOSTAMENT

S.C. TERRA TOP S.R.L. PLESA SORIN CONST. S.R.L. Geodez cu drept de semnatura Certificat de autorizare de inginer		STUDII TOPOGRAFICE PENTRU "CONSOLIDARE D.N. 67D KM. 76+830 - 108+390"	
Sef proiect Ing. Plesa Sorin		BENEFICIAR: D.R.D.P. TIMISOARA	
Intocmit Ing. Plesa Sorin		PLAN DE SITUATIE	
Desenat [Redacted]		PLANSĂ NR. 7-48	
Verificat [Redacted]		Data: 2008	



# PLAN DE SITUATIE SCARA 1:1000



LEGENDA

NR.	SIMBOL	DESCRIERE
1	○	STATIE
2	—	MARGINE DRUM
3	—	AX DRUM
4	—	TROTUAR
5	—	LIM.PROPRIETATE
6	—	PLATF.BETON
7	—	STALP LEMN. BETON
8	—	ACCES AUTO
9	—	FANTANA
10	—	CAMIN VIZITARE
11	—	HIDRANT
12	—	SANT
13	—	POD, PODET
14	—	CONDUCTA AERIANA
15	—	LIMITA APA
16	—	TALUZ
17	—	TROITA, CRUCE
18	—	CAMERA DE CADERE
19	—	PARAPET BETON
20	—	PARAPET METAL
21	—	ZID SPRIJIN
22	—	KM
23	—	HM
24	—	INDICATOR
25	—	ACOSTAMENT

Oficiul de Cadastru și Publicitate Imobiliară CARAȘ-SEVERIN  
**DOROBANȚU SILVIU VICTOR**  
 consilier junior 03/10/08

S.C. TERRA TOP S.R.L. PLESA SORIN CONSTANTIN Geodez cu drept de semnatura Certificat de autorizare		STUDII TOPOGRAFICE PENTRU "CONSOLIDARE D.N. 67D KM. 76+830 - 108+390"	
Sef proiect Intocmit Desenat Verificat		BENEFICIAR: D.R.D.P. TIMISOARA	
Ing. Plesa Sorin Ing. Plesa Sorin [Redacted] [Redacted]		PLAN DE SITUATIE	
SCARA 1:1000 Data: 2008		PLANSA NR. 7-47	

# PLAN DE SITUATIE SCARA 1:1000

387100 300800



387100 300900

387100 301000

387100 301100

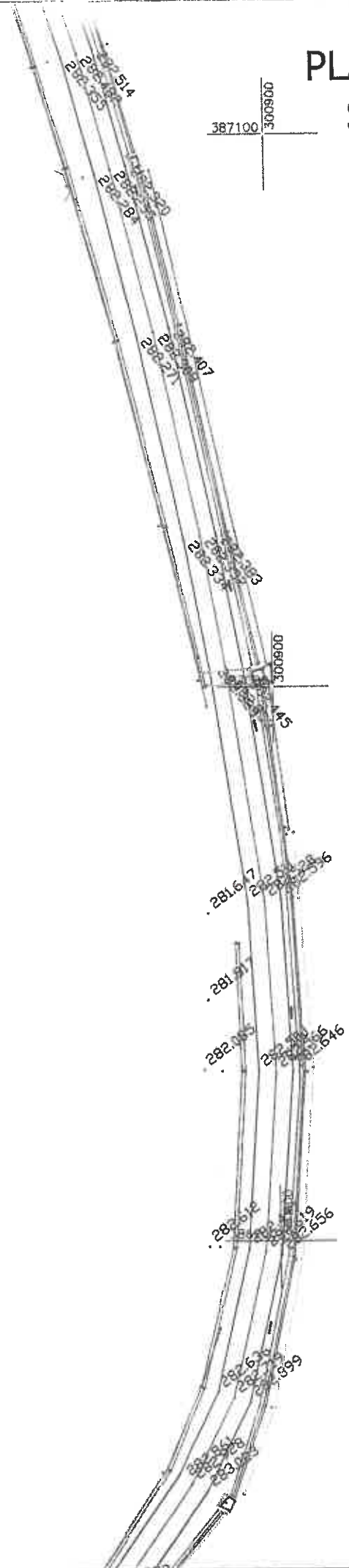
387000 300800

387000 301000

387000 301100

386900 300800

386900 301000



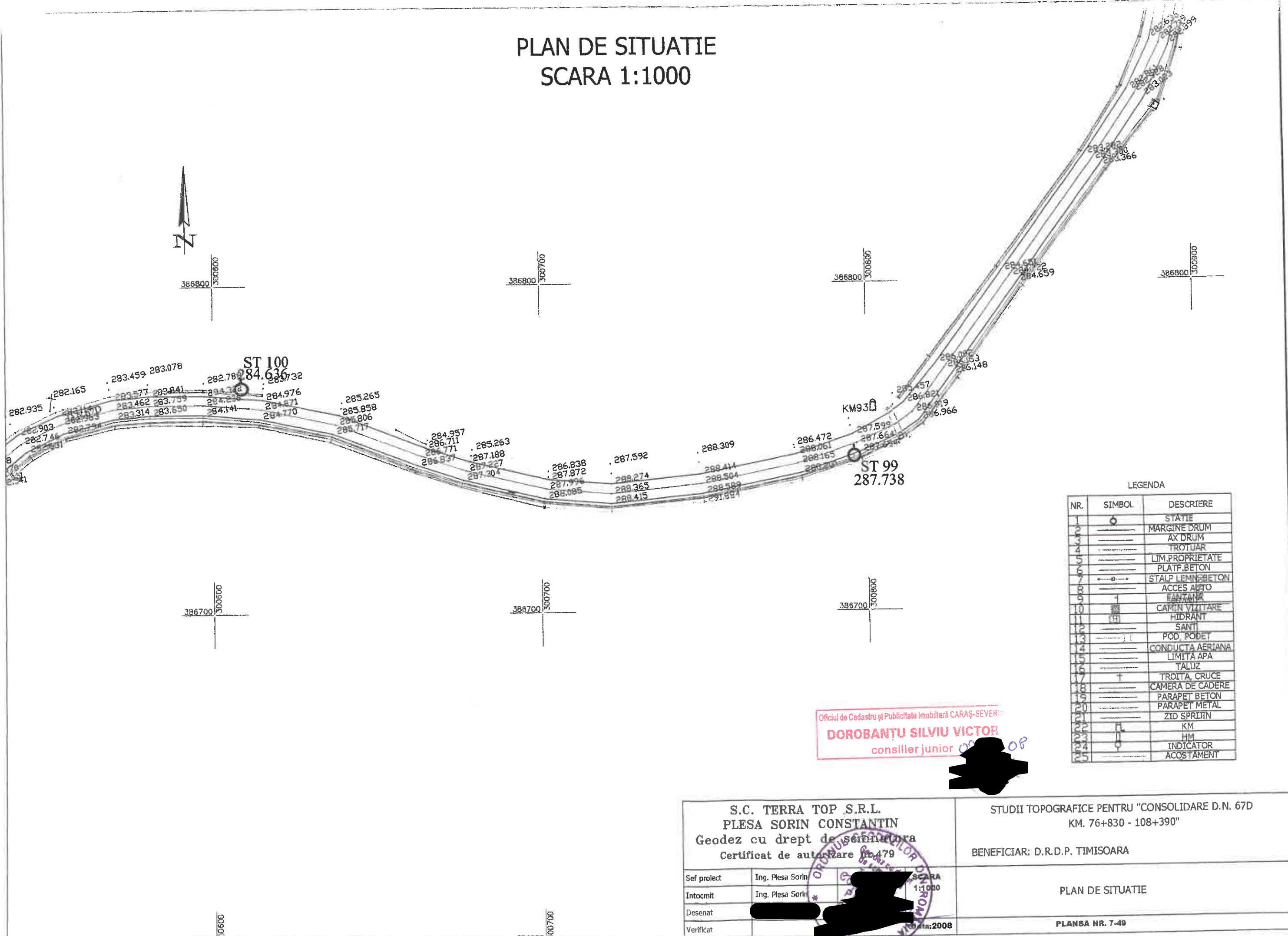
Oficiul de Cadastru și Publicitate Imobiliară CARAȘ-SEVERIN  
**DOROBANȚU SILVIU VICTOR**  
consilier junior 03.10.08

### LEGENDA

NR.	SIMBOL	DESCRIERE
1	○	STATIE
2	—	MARGINE DRUM
3	—	AX DRUM
4	—	TROTUAR
5	—	LIM.PROPRIETATE
6	—	PLATF.BETON
7	—	STALP LEMN.BETON
8	—	ACCES AUTO
9	—	FANTANA
10	—	CAMIN VIZITARE
11	—	HIDRANT
12	—	SANT
13	—	POD, PODET
14	—	CONDUCTA AERIANA
15	—	LIMITA APA
16	—	TALUZ
17	—	TROITA, CRUCE
18	—	CAMERA DE CADERE
19	—	PARAPET BETON
20	—	PARAPET METAL
21	—	ZID SPRIJIN
22	—	KM
23	—	HM
24	—	INDICATOR
25	—	ACOSTAMENT

S.C. TERRA TOP S.R.L. PLESA SORIN CONSTANTIN Geodez cu drept de semnatura Certificat de autorizare nr. 479		STUDII TOPOGRAFICE PENTRU "CONSOLIDARE D.N. 67D KM. 76+830 - 108+390"	
Sef proiect	Ing. Plesa Sorin	SCALA	1:1000
Intocmit	Ing. Plesa Sorin	PLAN DE SITUATIE	
Desenat	[Redacted]	PLANSĂ NR. 7-48	
Verificat	[Redacted]	Data: 2008	

# PLAN DE SITUATIE SCARA 1:1000



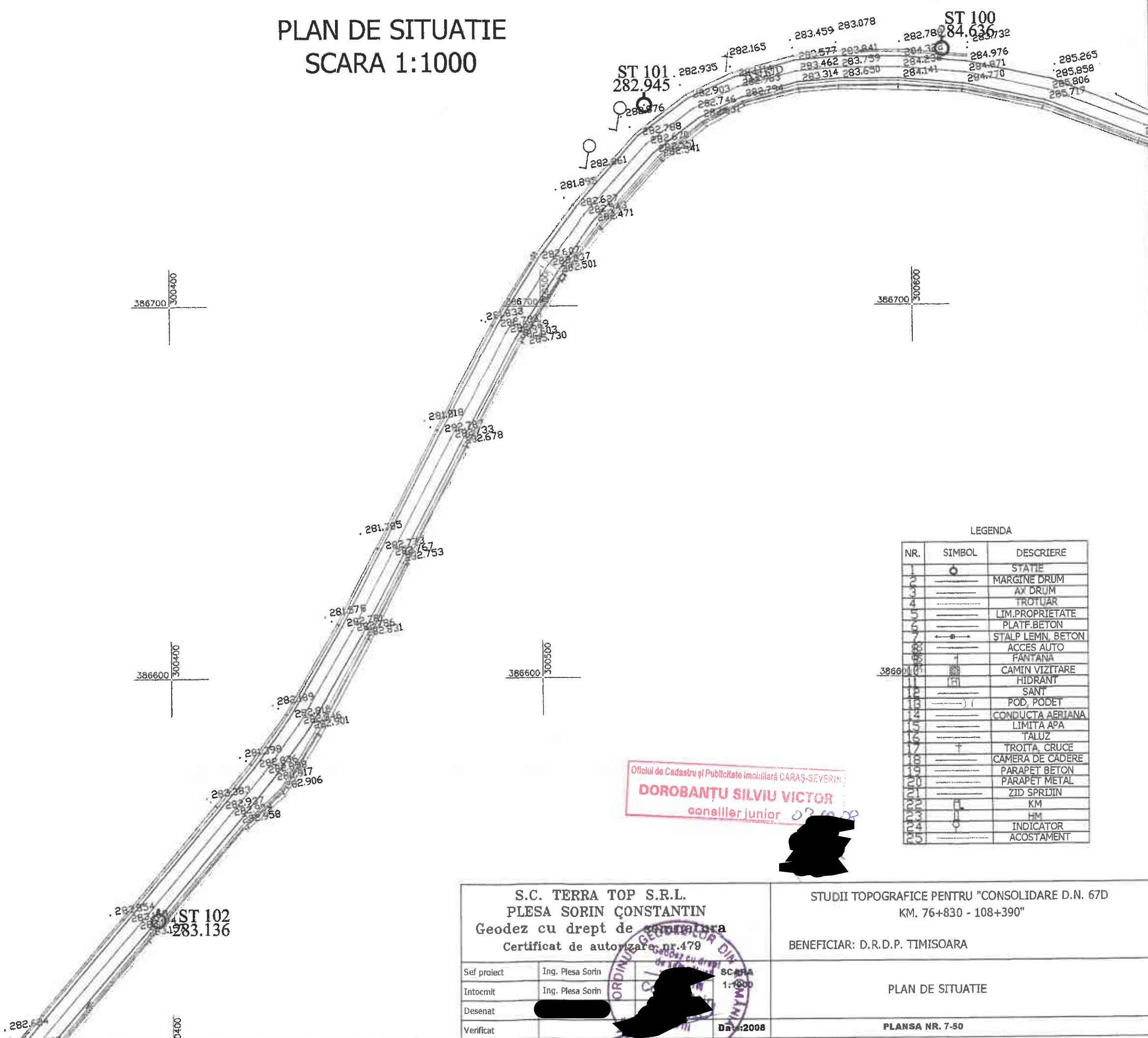
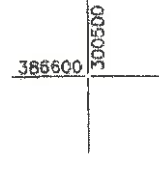
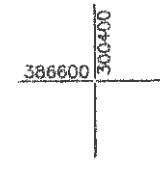
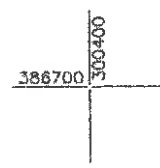
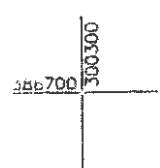
LEGENDA

NR.	SIMBOL	DESCRIERE
1	○	STATIE
2	—	MARGINE DRUM
3	—	AX DRUM
4	—	TROTUAR
5	—	LIM. PROPRIETATE
6	—	PLATF. BETON
7	—	STALP LEMN-BETON
8	—	ACCES AUTO
9	—	FANTANA
10	—	CAMIN VIZITARE
11	—	HIDRANT
12	—	SANTI
13	—	POD, PODET
14	—	CONDUCTA AERIANA
15	—	LIMITA APA
16	—	TALUZ
17	—	TROIȚA, CRUCE
18	—	CAMERA DE CADERE
19	—	PARAPET BETON
20	—	PARAPET METAL
21	—	ZID SPRIJIN
22	—	KM
23	—	HM
24	—	INDICATOR
25	—	ACOSTAMENT

Oficiul de Cadastru și Publicitate Imobiliară CARAȘ-SEVERIN  
**DOROBANȚU SILVIU VICTOR**  
 consilier junior

S.C. TERRA TOP S.R.L. PLESA SORIN CONSTANTIN Geodez cu drept de semnătură Certificat de autorizare nr. 479		STUDII TOPOGRAFICE PENTRU "CONSOLIDARE D.N. 67D KM. 76+830 - 108+390"	
Sef proiect Intocmit Desenat Verificat		Ing. Plesa Sorin Ing. Plesa Sorin [Redacted] [Redacted]	
		SCARA 1:1000 data: 2008	
		BENEFICIAR: D.R.D.P. TIMISOARA	
		PLAN DE SITUATIE	
		PLANSĂ NR. 7-49	

# PLAN DE SITUATIE SCARA 1:1000



### LEGENDA

NR.	SYMBOL	DESCRIERE
1	○	STATIE
2	—	MARGINE DRUM
3	—	AX DRUM
4	—	TROTUAR
5	—	LIM.PROPRIETATE
6	—	PLATF.BETON
7	—	STALP LEMN, BETON
8	—	ACCES AUTO
9	—	FANTANA
10	—	CAMIN VIZITARE
11	—	HIDRANT
12	—	SANT
13	—	POD, PODET
14	—	CONDUCTA AERIANA
15	—	LIMITA APA
16	—	TALUZ
17	—	TROTUA CRUCE
18	—	CAMERA DE CADERE
19	—	PARAPET BETON
20	—	PARAPET METAL
21	—	ZID SPRIJIN
22	—	KM
23	—	HM
24	—	INDICATOR
25	—	ACOSTAMENT

Oficiu de Cadastru și Publicitate Imobiliară CARAȘ-SEVERIN  
**DOROBANȚU SILVIU VICTOR**  
 consilier junior 03.08.2008

S.C. TERRA TOP S.R.L. PLESA SORIN ȚONSTANTIN Geodez cu drept de semnătură Certificat de autorizare nr.479		STUDII TOPOGRAFICE PENTRU "CONSOLIDARE D.N. 67D KM. 76+830 - 108+390"	
Sef proiect Ing. Plesa Sorin		BENEFICIAR: D.R.D.P. TIMISOARA	
Intocmit Ing. Plesa Sorin		PLAN DE SITUATIE	
Desenat		PLANSĂ NR. 7-50	
Verificat		Data: 2008	



# PLAN DE SITUATIE SCARA 1:1000

386500 300100



386500 300200

386500 300300

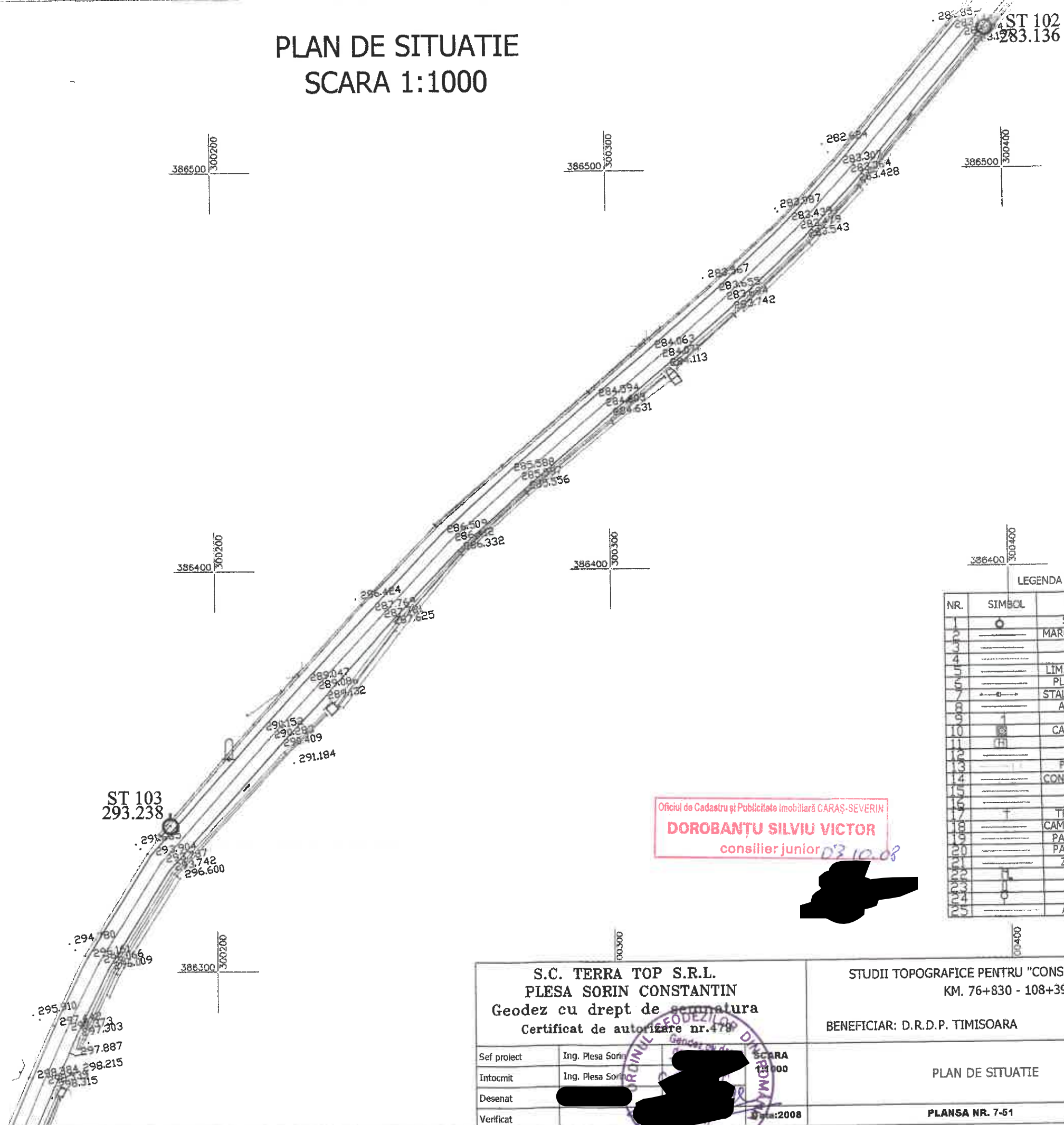
386500 300400

386400 300100

386400 300200

386400 300300

386400 300400



LEGENDA

NR.	SIMBOL	DESCRIERE
1	○	STATIE
2	—	MARGINE DRUM
3	—	AX DRUM
4	—	TROTUAR
5	—	LIM.PROPRIETATE
6	—	PLATF.BETON
7	—	STALP LEMN. BETON
8	—	ACCES AUTO
9	—	FANTANA
10	—	CAMIN VIZITARE
11	—	HIDRANT
12	—	SANT
13	—	FOD, PODET
14	—	CONDUCTA AERIANA
15	—	LIMITA APA
16	—	TALUZ
17	—	TROIITA, CRUCE
18	—	CAMERA DE CADERE
19	—	PARAPET BETON
20	—	PARAPET METAL
21	—	ZID SPRIJIN
22	—	KM
23	—	HM
24	—	INDICATOR
25	—	ACOSTAMENT

Oficiul de Cadastru și Publicitate Imobiliară CARAȘ-SEVERIN  
**DOROBANȚU SILVIU VICTOR**  
 consilier junior 03.10.08

S.C. TERRA TOP S.R.L.  
 PLESA SORIN CONSTANTIN  
 Geodez cu drept de semnatura  
 Certificat de autorizare nr.478

Sef proiect Ing. Plesa Sorin  
 Intocmit Ing. Plesa Sorin  
 Desenat  
 Verificat

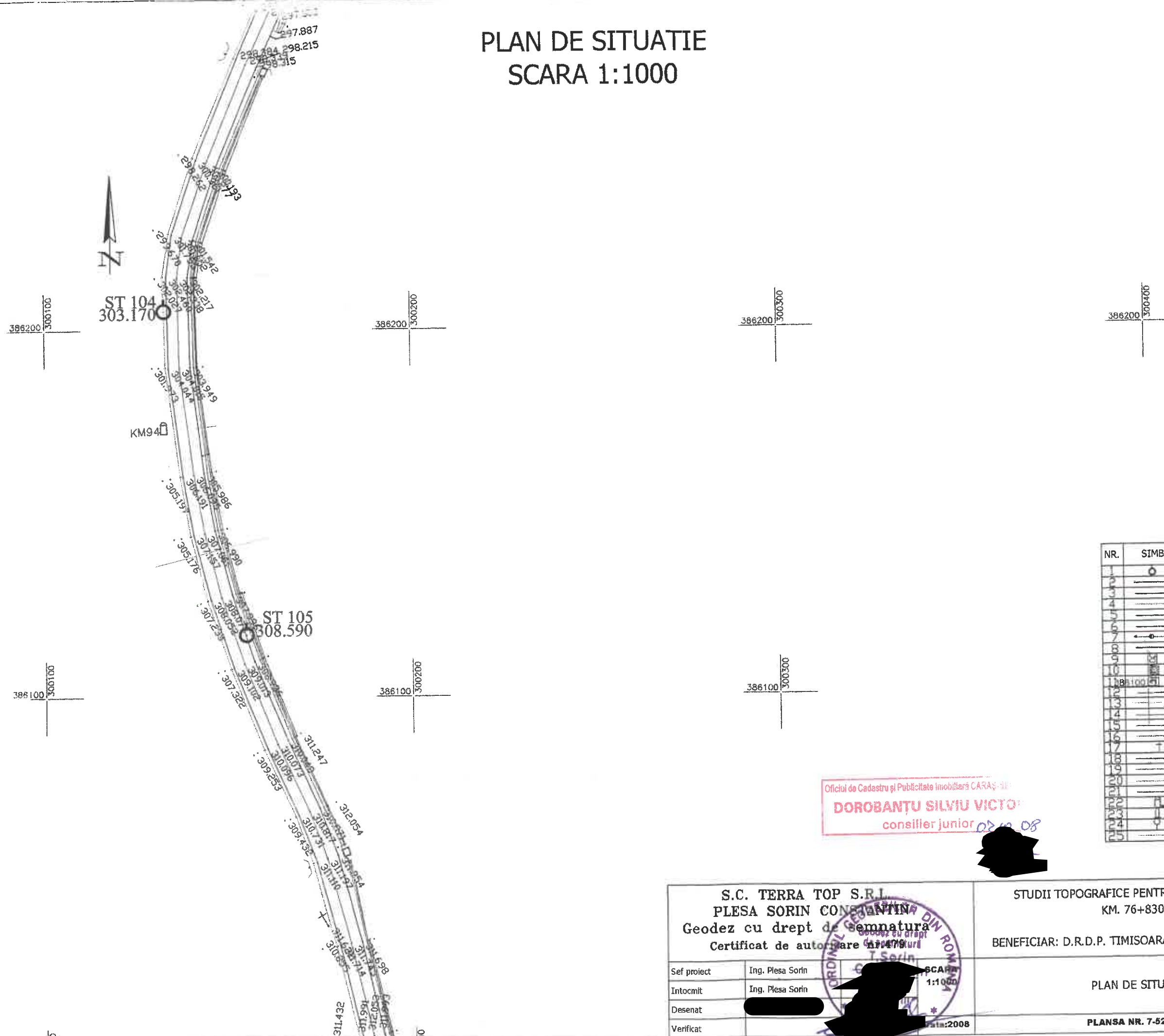
SCARA 1:1000  
 Data: 2008

STUDII TOPOGRAFICE PENTRU "CONSOLIDARE D.N. 67D  
 KM. 76+830 - 108+390"  
 BENEFICIAR: D.R.D.P. TIMISOARA

PLAN DE SITUATIE

PLANSĂ NR. 7-51

# PLAN DE SITUATIE SCARA 1:1000



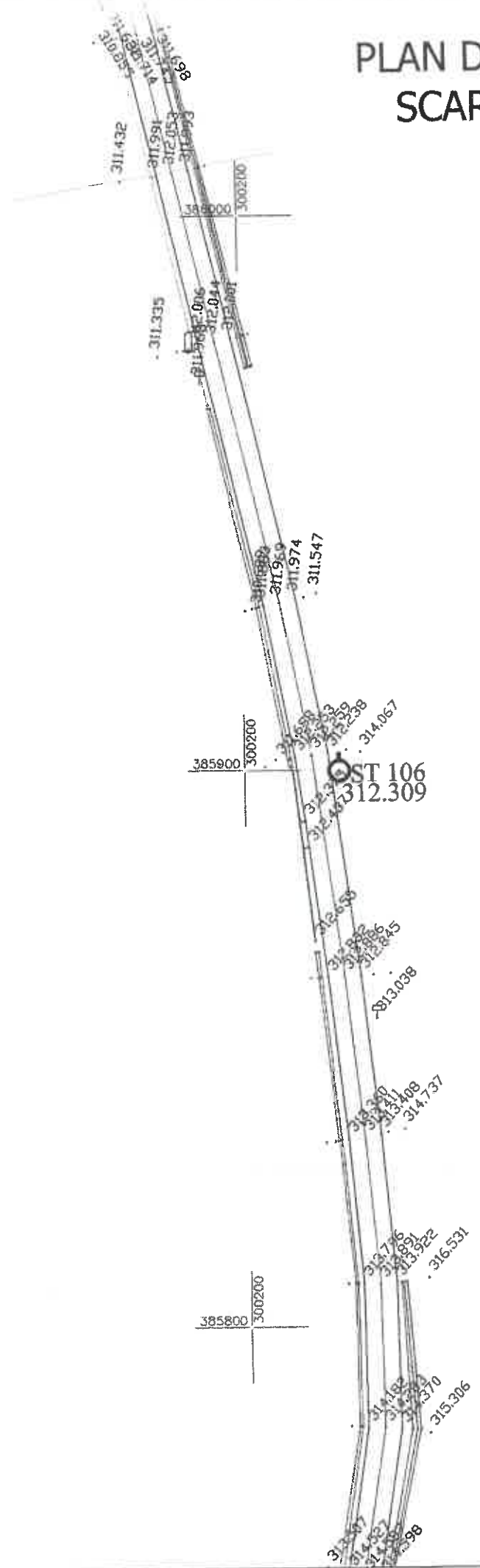
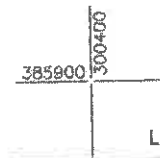
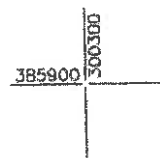
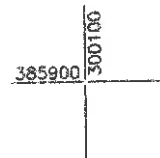
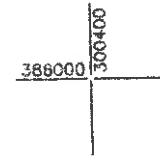
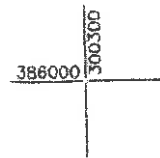
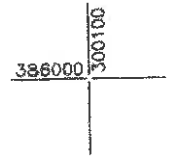
### LEGENDA

NR.	SIMBOL	DESCRIERE
1	○	STATIE
2	—	MARGINE DRUM
3	—	AX DRUM
4	—	TROTUAR
5	—	LIM. PROPRIETATE
6	—	PLATF. BETON
7	—	STALP LEMN. BETON
8	—	ACCES AUTO
9	—	FANTANA
10	—	CAMIN VIZITARE
11	—	HIDRANT
12	—	SANT
13	—	POD, PODET
14	—	CONDUCTA AERIANA
15	—	LIMITA APA
16	—	TALUZ
17	+	TROITA, CRUCE
18	—	CAMERA DE CADERE
19	—	PARAPET BETON
20	—	PARAPET METAL
21	—	ZID SPRIJIN
22	—	KM
23	—	HM
24	—	INDICATOR
25	—	ACOSTAMENT

Oficiul de Cadastru și Publicitate Imobiliară CARAȘ-SEVERIN  
**DOROBANȚU SILVIU VICTOR**  
 consilier junior 08.10.08

<b>S.C. TERRA TOP S.R.L.</b> <b>PLESA SORIN CONSTANTIN</b> Geodez cu drept de semnatura Certificat de autorizare nr. 479		STUDIИ TOPOGRAFICE PENTRU "CONSOLIDARE D.N. 67D KM. 76+830 - 108+390"  BENEFICIAR: D.R.D.P. TIMISOARA
Sef proiect	Ing. Plesa Sorin	PLAN DE SITUATIE  PLANSĂ NR. 7-52
Intocmit	Ing. Plesa Sorin	
Desenat	[Redacted]	
Verificat	[Redacted]	

# PLAN DE SITUATIE SCARA 1:1000



LEGENDA

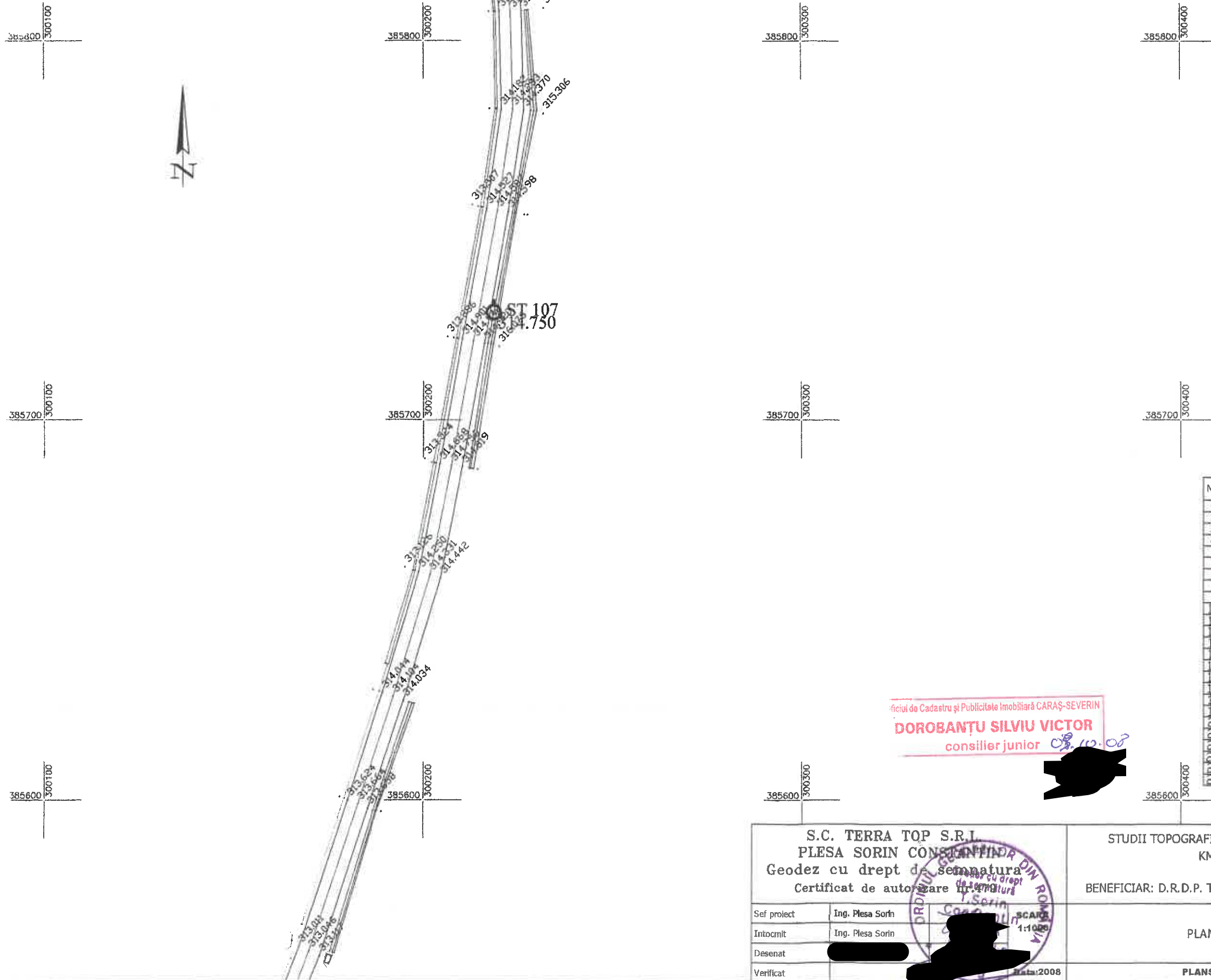
NR.	SIMBOL	DESCRIERE
1	○	STATIE
2	—	MARGINE DRUM
3	—	AX DRUM
4	—	TROTUAR
5	—	LIM.PROPRIETATE
6	—	PLATF.BETON
7	—	STALP LEMN. BETON
8	—	ACCES AUTO
9	—	FANTANA
10	—	CAMIN VIZITARE
11	—	HIDRANT
12	—	SANT
13	—	POD, PODET
14	—	CONDUCTA AERIANA
15	—	LIMITA APA
16	—	TALUZ
17	+	TROITA, CRUCE
18	—	CAMERA DE CADERE
19	—	PARAPET BETON
20	—	PARAPET METAL
21	—	ZID SPRIJIN
22	—	KM
23	—	HM
24	—	INDICATOR
25	—	ACOSTAMENT

Oficiu de Cadastru și Publicitate imobiliară CARAȘ-SEVERIN  
**DOROBANȚU SILVIU VICTOR**  
 consilier junior

S.C. TERRA TOP S.R.L. PLESA SORIN CONSTANȚA Geodez cu drept de semnătură Certificat de autorizare nr. 479		SCARA 1:1000
Sef proiect	Ing. Plesa Sorin	
Intocmit	Ing. Plesa Sorin	
Desenat	[Redacted]	
Verificat	[Redacted]	Data: 2008

STUDII TOPOGRAFICE PENTRU "CONSOLIDARE D.N. 67D KM. 76+830 - 108+390"
BENEFICIAR: D.R.D.P. TIMISOARA
PLAN DE SITUATIE
PLANSĂ NR. 7-53

# PLAN DE SITUATIE SCARA 1:1000



### LEGENDA

NR.	SIMBOL	DESCRIERE
1	○	STATIE
2	—	MARGINE DRUM
3	—	AX DRUM
4	—	TROTUAR
5	—	LIM. PROPRIETATE
6	—	PLATF. BETON
7	—	STALP LEMN. BETON
8	—	ACCES AUTO
9	—	FANTANA
10	—	CAMIN VIZITARE
11	—	HIDRANT
12	—	SANT
13	—	POD, PODET
14	—	CONDUCTA AERIANA
15	—	LIMITA APA
16	—	TALUZ
17	—	TROIITA CRUCE
18	—	CAMERA DE CADERE
19	—	PARAPET BETON
20	—	PARAPET METAL
21	—	ZID SPRJIN
22	—	KM
23	—	HM
24	—	INDICATOR
25	—	ACOSTAMENT

Oficiul de Cadastru și Publicitate Imobiliară CARAȘ-SEVERIN

**DOROBANȚU SILVIU VICTOR**

consilier junior 08.10.08

S.C. TERRA TOP S.R.L. PLESA SORIN CONSTANȚA Geodez cu drept de semnatura Certificat de autorizare nr. 107/2008		STUDII TOPOGRAFICE PENTRU "CONSOLIDARE D.N. 67D KM. 76+830 - 108+390"
Sef proiect: Ing. Plesa Sorin		BENEFICIAR: D.R.D.P. TIMISOARA
Intocmit: Ing. Plesa Sorin	Desenat: [Redacted]	PLAN DE SITUATIE
Verificat: [Redacted]	SCARA 1:1000 Data: 2008	PLANSĂ NR. 7-54



# PLAN DE SITUATIE SCARA 1:1000

385600 3000000



385600 300100

385600 300200

385600 300300

385500 3000000

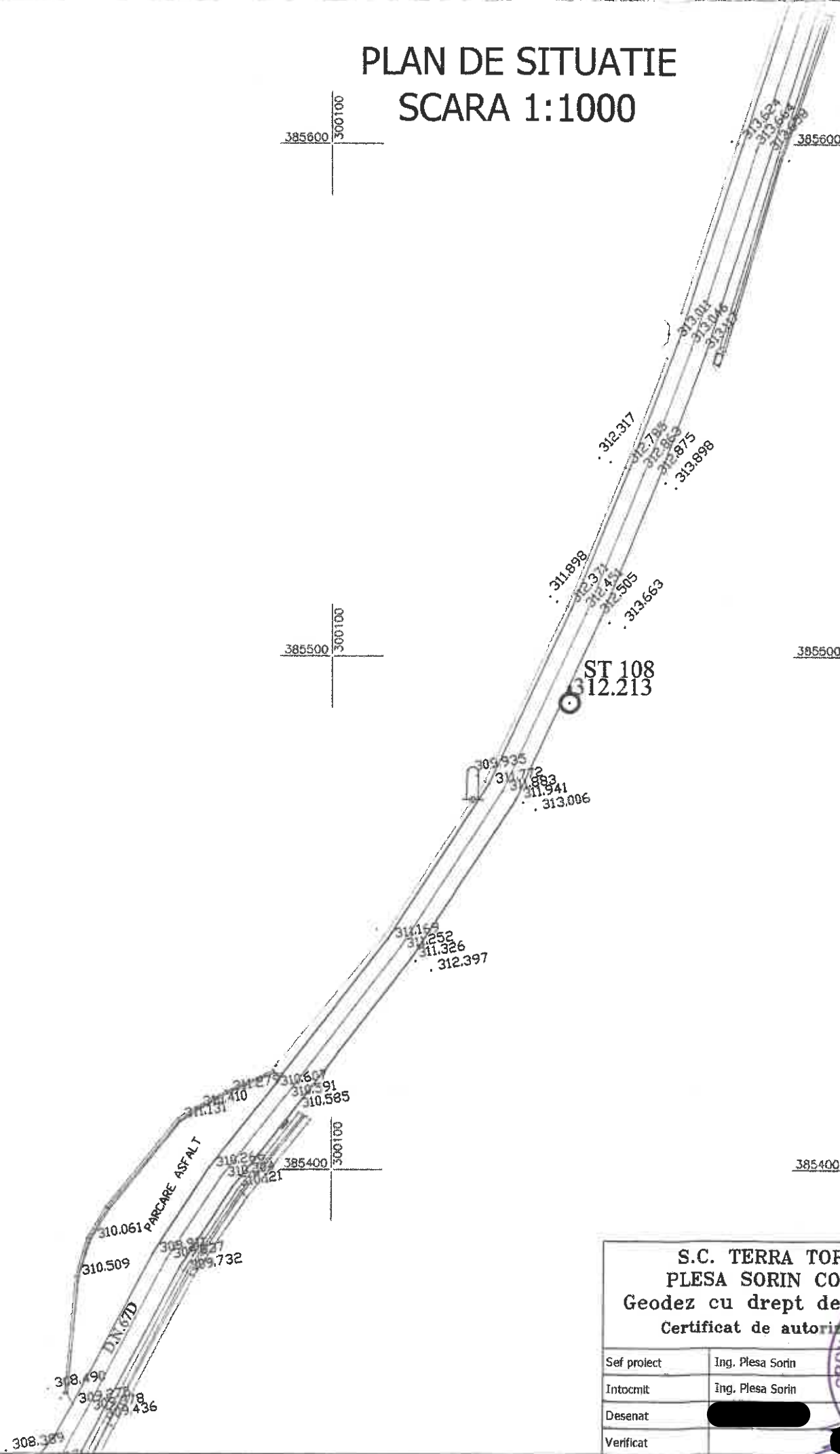
385500 300100

385500 300200

385500 300300

385400 3000000

385400 300200



### LEGENDA

NR.	SIMBOL	DESCRIERE
1	○	STATIE
2	—	MARGINE DRUM
3	—	AX DRUM
4	—	TROTUAR
5	—	LIM. PROPRIETATE
6	—	PLATF. BETON
7	—●—	STALP LEMN, BETON
8	—	ACCES AUTO
9	+	FANTANA
10	■	CAMIN VIZITARE
11	(H)	HIDRANT
12	—	SANT
13	—	POD, PODET
14	—	CONDUCTA AERIANA
15	—	LIMITA APA
16	—	TALUZ
17	+	TROITA, CRUCE
18	—	CAMERA DE CADERE
19	—	PARAPET BETON
20	—	PARAPET METAL
21	—	ZID SPRIJIN
22	—	S KM
23	—	S HM
24	—	INDICATOR
25	—	ACOSTAMENT

Oficiul de Cadastru și Publicitate Imobiliară CARAȘ-SEVERIN  
**DOROBANȚU SILVIU VICTOR**  
 consilier junior 03.10.28

**S.C. TERRA TOP S.R.L.**  
**PLESA SORIN CONSTANȚA**  
 Geodez cu drept de semnatura  
 Certificat de autorizare nr. 479

Sef proiect Ing. Plesa Sorin  
 Intocmit Ing. Plesa Sorin  
 Desenat  
 Verificat

SCARA 1:1000  
 Data: 2008

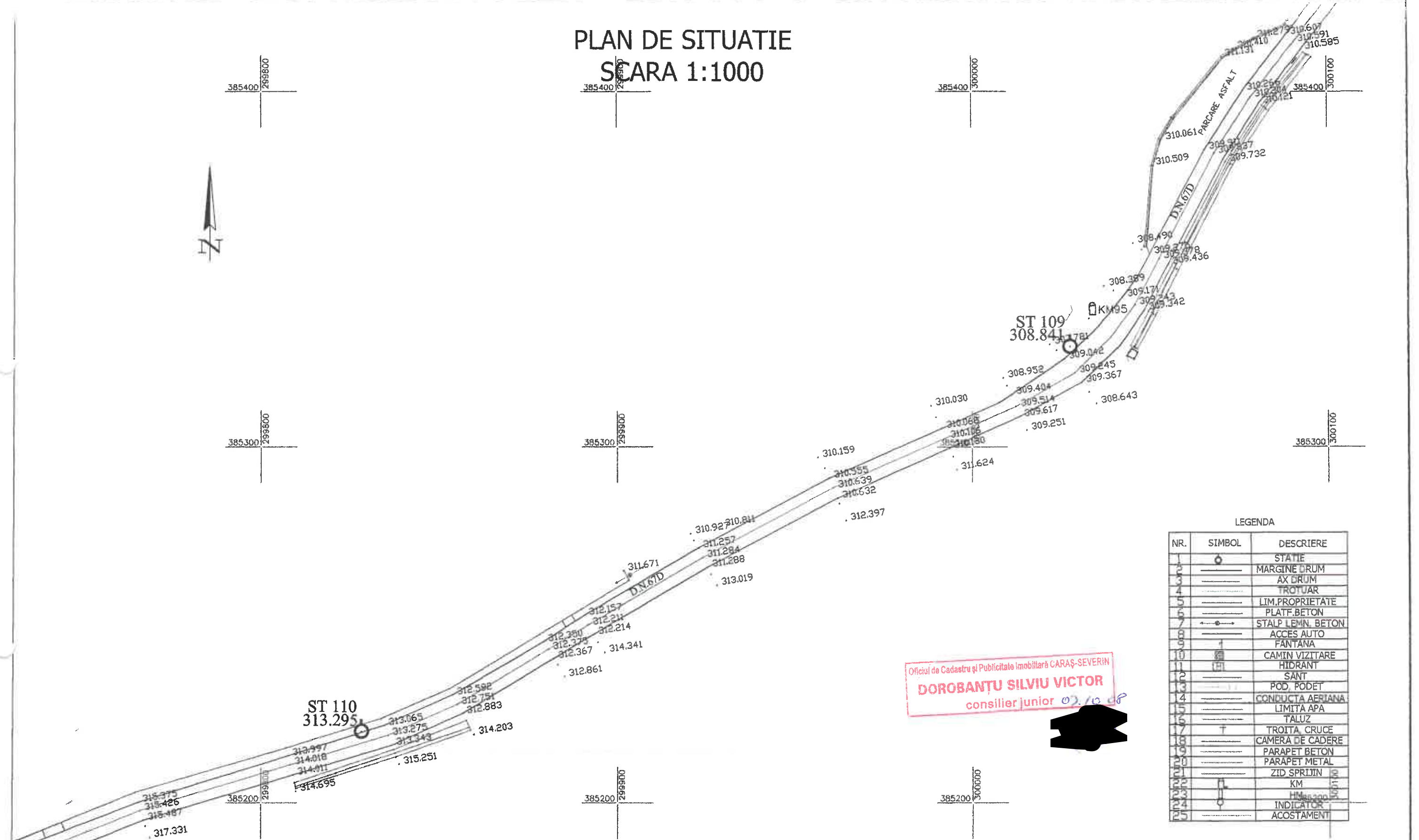
STUDII TOPOGRAFICE PENTRU "CONSOLIDARE D.N. 67D  
 KM. 76+830 - 108+390"

BENEFICIAR: D.R.D.P. TIMISOARA

PLAN DE SITUATIE  
 PLANSA NR. 7-55

# PLAN DE SITUATIE

## SCARA 1:1000



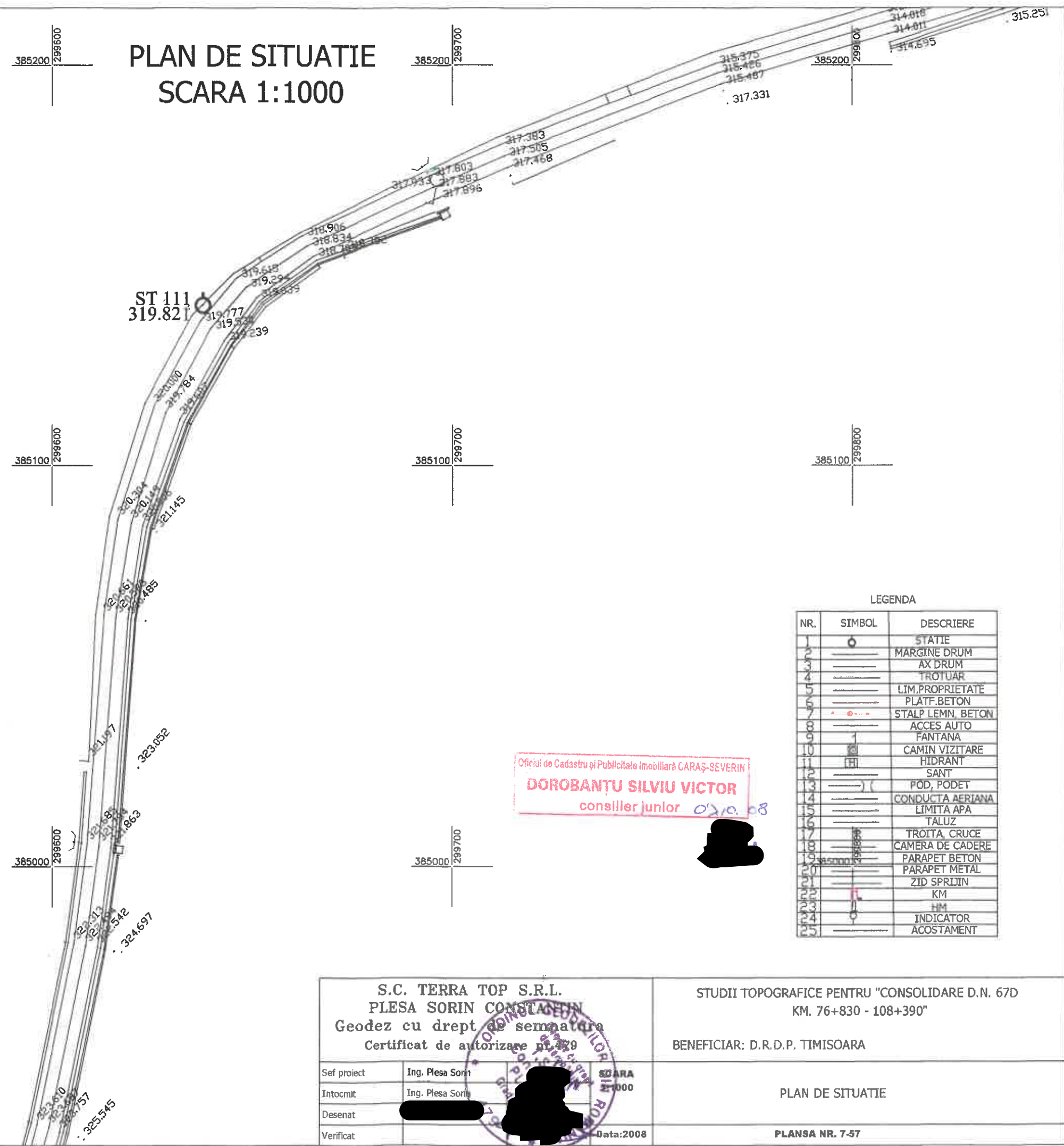
Oficiul de Cadastru și Publicitate Imobiliară CARAȘ-SEVERIN  
**DOROBANȚU SILVIU VICTOR**  
 consilier junior 02.10.08

### LEGENDA

NR.	SIMBOL	DESCRIERE
1	○	STATIE
2	—	MARGINE DRUM
3	—	AX DRUM
4	—	TROTUAR
5	—	LIM.PROPRIETATE
6	—	PLATF.BETON
7	—	STALP LEMN. BETON
8	—	ACCES AUTO
9	—	FANTANA
10	—	CAMIN VIZITARE
11	—	HIDRANT
12	—	SANT
13	—	POD, PODET
14	—	CONDUCTA AERIANA
15	—	LIMITA APA
16	—	TALUZ
17	—	TROITA, CRUCE
18	—	CAMERA DE CADERE
19	—	PARAPET BETON
20	—	PARAPET METAL
21	—	ZID SPRIJIN
22	—	KM
23	—	HM 1:500
24	—	INDICATOR
25	—	ACOSTAMENT

S.C. TERRA TOP S.R.L. PLESA SORIN CONSTANȚA Geodez cu drept de semnătură Certificat de autorizare nr. 4189		STUDII TOPOGRAFICE PENTRU "CONSOLIDARE D.N. 67D KM. 76+830 - 108+390"	
Sef proiect Intocmit Desenat Verificat		BENEFICIAR: D.R.D.P. TIMISOARA	
Ing. Plesa Sorin Ing. Plesa Sorin [Redacted] [Redacted]		SCALA 1:1000	
Data: 2008		PLAN DE SITUATIE	
		PLANSĂ NR. 7-56	

# PLAN DE SITUATIE SCARA 1:1000



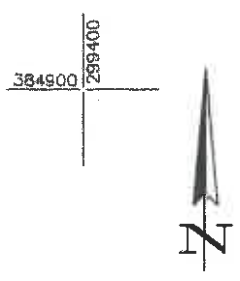
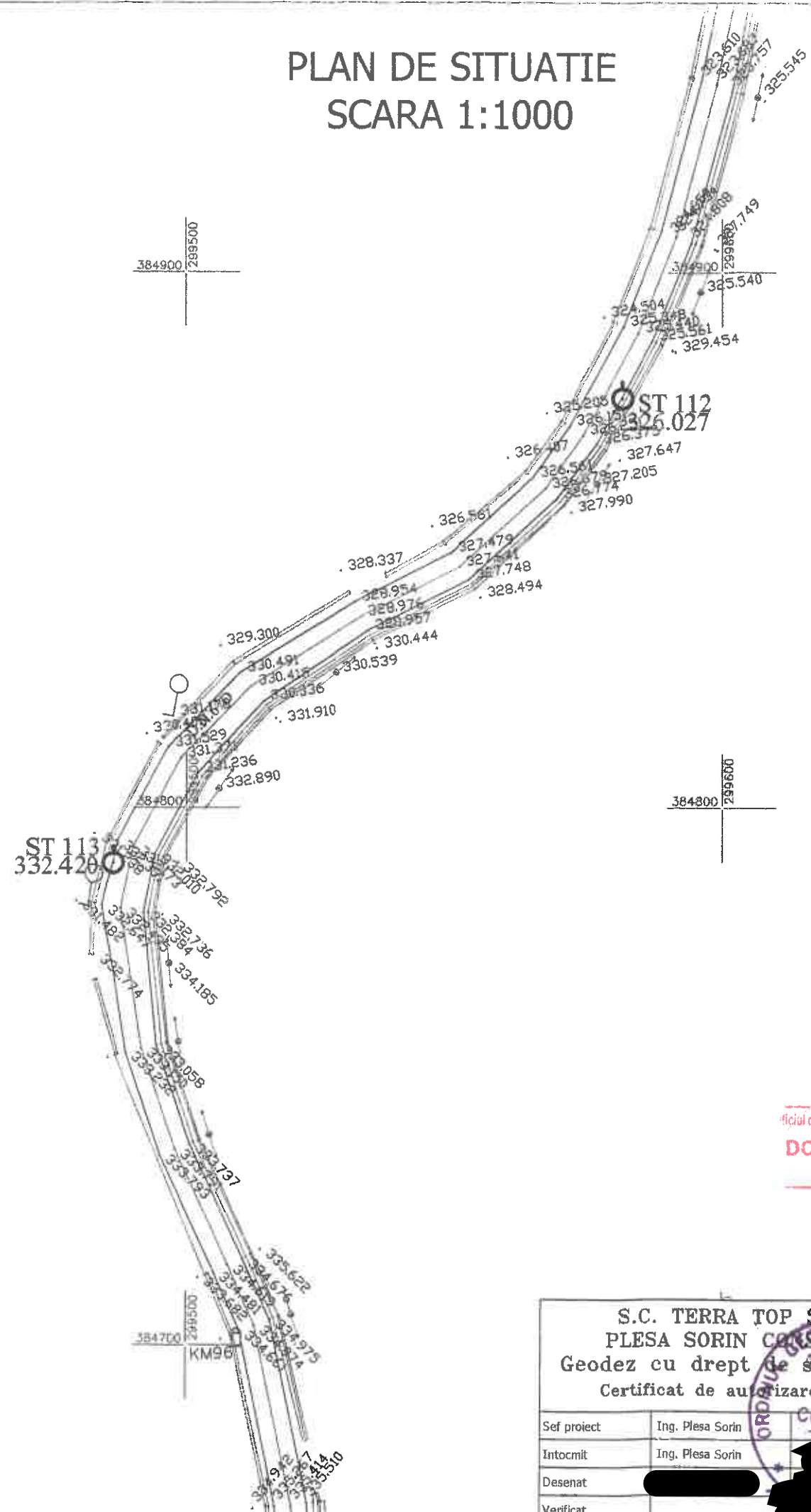
### LEGENDA

NR.	SIMBOL	DESCRIERE
1	○	STATIE
2	—	MARGINE DRUM
3	—	AX DRUM
4	—	TROTUAR
5	—	LIM. PROPRIETATE
6	—	PLATF. BETON
7	—	STALP LEMN. BETON
8	—	ACCES AUTO
9	—	FANTANA
10	—	CAMIN VIZITARE
11	—	HIDRANT
12	—	SANT
13	—	POD, PODET
14	—	CONDUCTA AERIANA
15	—	LIMITA APA
16	—	TALUZ
17	—	TROITA, CRUCE
18	—	CAMERA DE CADERE
19	—	PARAPET BETON
20	—	PARAPET METAL
21	—	ZID SPRIJIN
22	—	KM
23	—	HM
24	—	INDICATOR
25	—	ACOSTAMENT

Oficiu de Cadastru și Publicitate Imobiliară CARAȘ-SEVERIN  
**DOROBANȚU SILVIU VICTOR**  
 consilier junior 02.10.08

S.C. TERRA TOP S.R.L. PLESA SORIN CONSTANȚA Geodez cu drept de semnatura Certificat de autorizare nr. 479		STUDII TOPOGRAFICE PENTRU "CONSOLIDARE D.N. 67D KM. 76+830 - 108+390"	
Sef proiect Ing. Plesa Sorin		BENEFICIAR: D.R.D.P. TIMISOARA	
Intocmit Ing. Plesa Sorin	SDARA 2:000	PLAN DE SITUATIE	
Desenat		PLANSĂ NR. 7-57	
Verificat	Data: 2008		

**PLAN DE SITUATIE  
SCARA 1:1000**



384800 299700 LEGENDA

NR.	SYMBOL	DESCRIERE
1	○	STATIE
2	—	MARGINE DRUM
3	—	AX DRUM
4	—	TROTUAR
5	—	LIM.PROPRIETATE
6	—	PLATF.BETON
7	—	STALP LEMN. BETON
8	—	ACCES AUTO
9	—	FANTANA
10	—	CAMIN VIZITARE
11	—	HIDRANT
12	—	SANT
13	—	POD, PODET
14	—	CONDUCTA AERIANA
15	—	LIMITA APA
16	—	TALUZ
17	—	TROITA, CRUCE
18	—	CAMERA DE CADERE
19	—	PARAPET BETON
20	—	PARAPET METAL
21	—	ZID SPRIJIN
22	—	KM
23	—	HM
24	—	INDICATOR
25	—	ACOSTAMENT

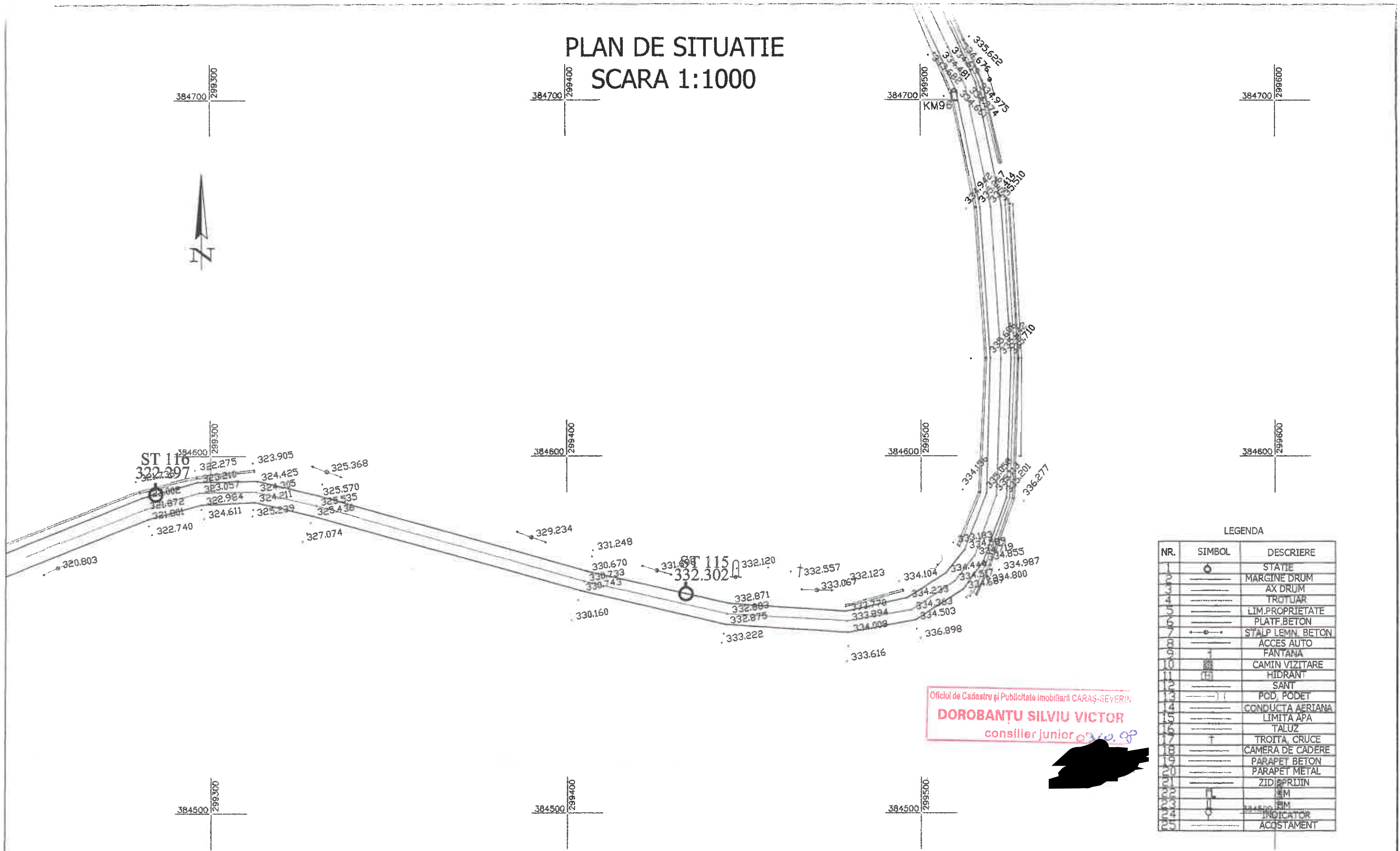
Oficiul de Cadastru și Publicitate Imobiliară CARAȘ-SEVERIN  
**DOROBANȚU SILVIU VICTOR**  
consilier junior



S.C. TERRA TOP S.R.L. PLESA SORIN CONSTANTIN Geodez cu drept de semnătură Certificat de autorizare nr. 479		STUDII TOPOGRAFICE PENTRU "CONSOLIDARE D.N. 67D KM. 76+830 - 108+390"
Sef proiect Ing. Plesa Sorin		BENEFICIAR: D.R.D.P. TIMISOARA
Intocmit Ing. Plesa Sorin		PLAN DE SITUATIE
Desenat [Redacted]		PLANSĂ NR. 7-58
Verificat [Redacted]		Data: 2008



# PLAN DE SITUATIE SCARA 1:1000



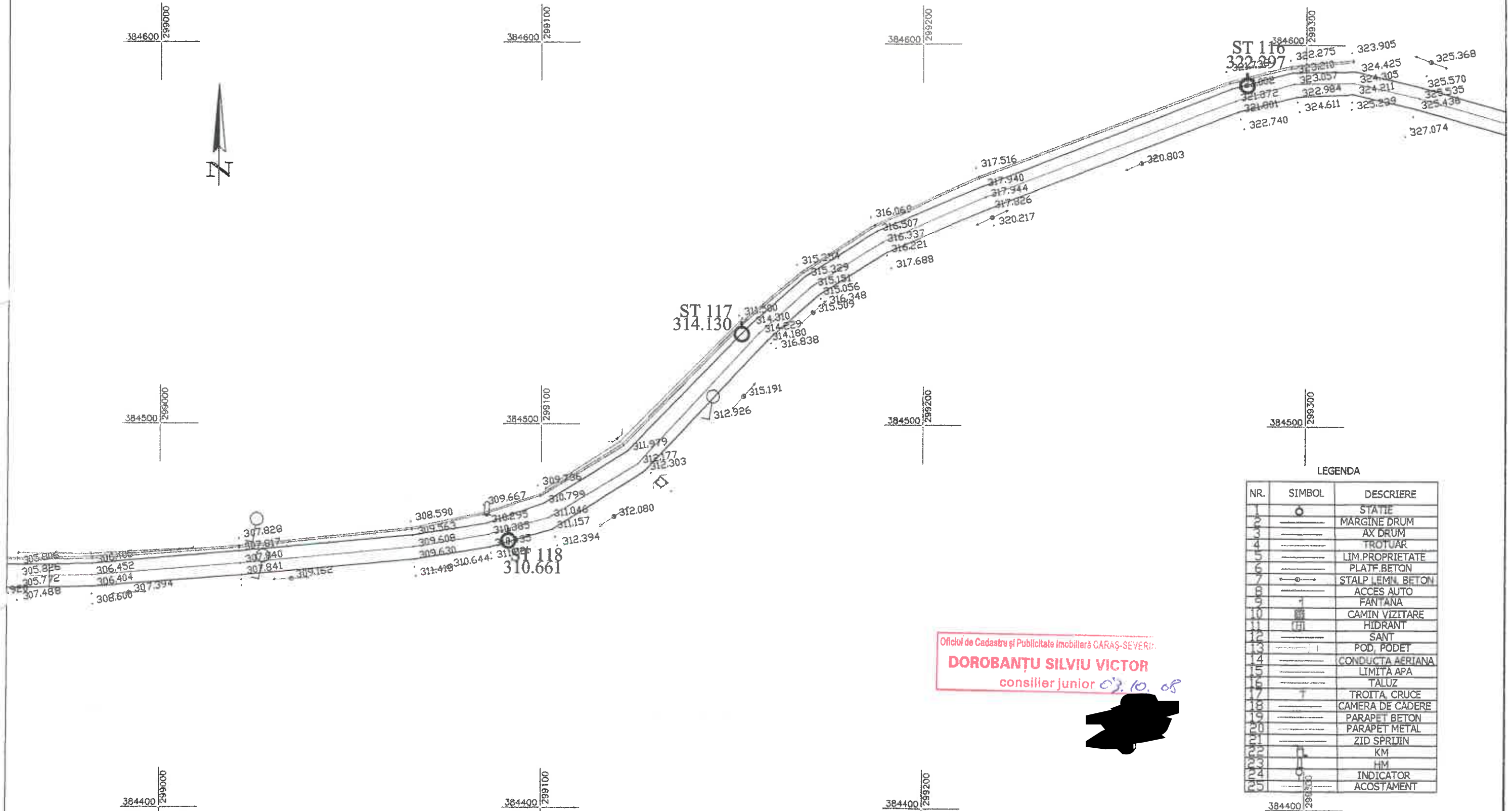
LEGENDA

NR.	SIMBOL	DESCRIERE
1	○	STATIE
2	—	MARGINE DRUM
3	—	AX DRUM
4	—	TROTUAR
5	—	LIM.PROPRIETATE
6	—	PLATF.BETON
7	—	STALP LEMN. BETON
8	—	ACCES AUTO
9	—	FANTANA
10	—	CAMIN VIZITARE
11	—	HIDRANT
12	—	SANT
13	—	POD, PODET
14	—	CONDUCTA AERIANA
15	—	LIMITA APA
16	—	TALUZ
17	—	TROITA, CRUCE
18	—	CAMERA DE CADERE
19	—	PARAPET BETON
20	—	PARAPET METAL
21	—	ZID SPRIJIN
22	—	ISM
23	—	INDICATOR
24	—	INDICATOR
25	—	ACOSTAMENT

Oficiul de Cadastru și Publicitate Imobiliară CARAȘ-SEVERIN  
**DOROBANȚU SILVIU VICTOR**  
consilier junior 05.10.08

<b>S.C. TERRA TOP S.R.L.</b> <b>PLESA SORIN CONSTANTIN</b> Geodez cu drept de semnatura Certificat de autorizare nr. 478		STUDII TOPOGRAFICE PENTRU "CONSOLIDARE D.N. 67D KM. 76+830 - 108+390"  BENEFICIAR: D.R.D.P. TIMISOARA	
Sef proiect	Ing. Plesa Sorin	SCARA	1:1000
Intocmit	Ing. Plesa Sorin	PLAN DE SITUATIE	
Desenat	[Redacted]	PLANSĂ NR. 7-59	
Verificat	[Redacted]	Data: 3008	

# PLAN DE SITUATIE SCARA 1:1000



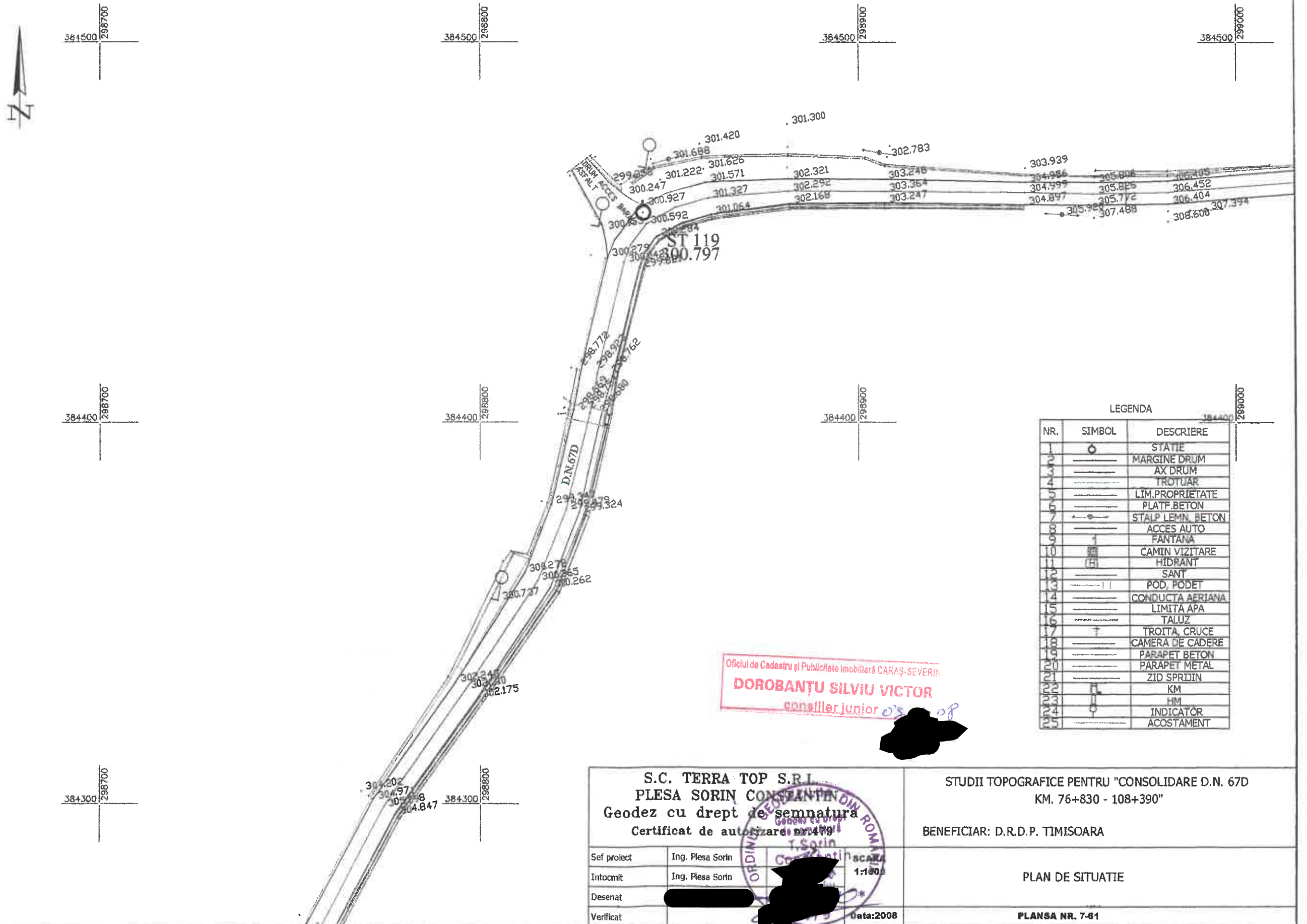
### LEGENDA

NR.	SIMBOL	DESCRIERE
1	○	STATIE
2	—	MARGINE DRUM
3	—	AX DRUM
4	—	TROTUAR
5	—	LIM.PROPRIETATE
6	—	PLATF.BETON
7	—	STALP LEMN. BETON
8	—	ACCES AUTO
9	—	FANTANA
10	—	CAMIN VIZITARE
11	—	HIDRANT
12	—	SANT
13	—	POD, PODET
14	—	CONDUCTA AERIANA
15	—	LIMITA APA
16	—	TALUZ
17	—	TROITA CRUCE
18	—	CAMERA DE CADERE
19	—	PARAPET BETON
20	—	PARAPET METAL
21	—	ZID SPRIJIN
22	—	KM
23	—	HM
24	—	INDICATOR
25	—	ACOSTAMENT

Oficiul de Cadastru și Publicitate Imobiliară CARAȘ-SEVERIN:  
**DOROBANȚU SILVIU VICTOR**  
consilier junior 02.10.08

S.C. TERRA TOP S.R.L. P.R. DIN ROMANIA PLESA SORIN CONSTANTIN Geodez cu drept de semnatura Certificat de autorizare nr. 479		STUDII TOPOGRAFICE PENTRU "CONSOLIDARE D.N. 67D KM. 76+830 - 108+390"	
Sef proiect	Ing. Plesa Sorin	SCARA	1:1000
Intocmit	Ing. Plesa Sorin	PLAN DE SITUATIE	
Desenat	[Redacted]	Date: 2008	PLANSĂ NR. 7-60
Verificat	[Redacted]		

# PLAN DE SITUATIE SCARA 1:1000



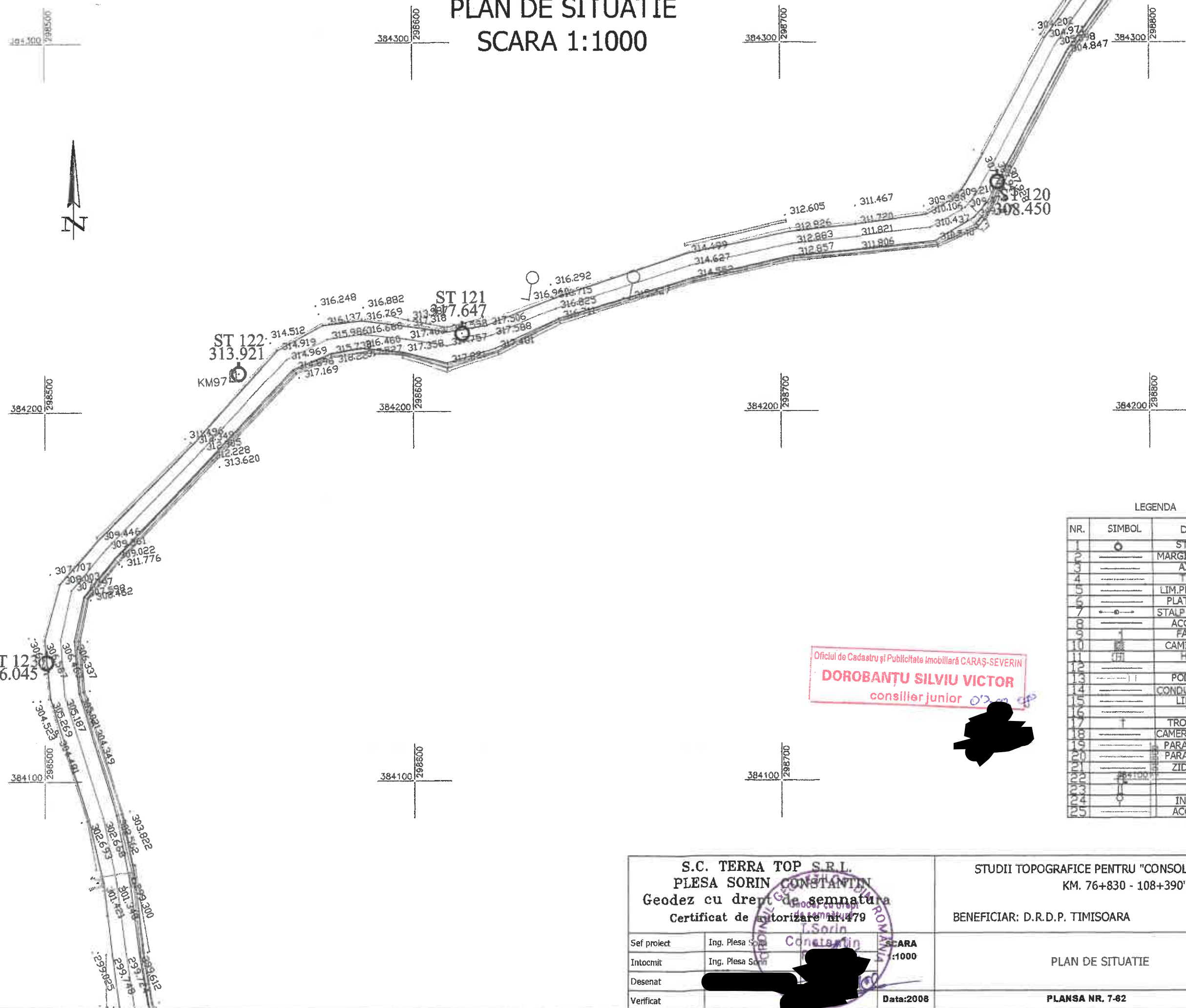
LEGENDA

NR.	SIMBOL	DESCRIERE
1	○	STATIE
2	—	MARGINE DRUM
3	—	AX DRUM
4	—	TROTUAR
5	—	LIM.PROPRIETATE
6	—	PLATF.BETON
7	—○—	STALP LEMN. BETON
8	—	ACCES AUTO
9	+	FANTANA
10	—	CAMIN VIZITARE
11	(H)	HIDRANT
12	—	SANT
13	—	POD, PODET
14	—	CONDUCTA AERIANA
15	—	LIMITA APA
16	—	TALUZ
17	—	TROITA, CRUCE
18	—	CAMERA DE CADERE
19	—	PARAPET BETON
20	—	PARAPET METAL
21	—	ZID SPRIJIN
22	—	KM
23	—	HM
24	—	INDICATOR
25	—	ACOSTAMENT

Oficiul de Cadastru și Publicitate Imobiliară CARAȘ-SEVERIN  
**DOROBANȚU SILVIU VICTOR**  
consilier junior

<b>S.C. TERRA TOP S.R.L.</b> <b>PLESA SORIN CONSTANȚA</b> Geodez cu drept de semnatura Certificat de autorizare nr. 479		STUDI TOPOGRAFICE PENTRU "CONSOLIDARE D.N. 67D KM. 76+830 - 108+390"  BENEFICIAR: D.R.D.P. TIMISOARA	
Sef proiect	Ing. Plesa Sorin	SCARA	1:1000
Intocmit	Ing. Plesa Sorin	PLAN DE SITUATIE	
Desenat	[REDACTED]	PLANSĂ NR. 7-61	
Verificat	[REDACTED]	Data: 2008	

# PLAN DE SITUATIE SCARA 1:1000



### LEGENDA

NR.	SIMBOL	DESCRIERE
1	○	STATIE
2	—	MARGINE DRUM
3	—	AX DRUM
4	—	TROTUAR
5	—	LIM.PROPRIETATE
6	—	PLATF.BETON
7	—	STALP LEMN. BETON
8	—	ACCES AUTO
9	—	FANTANA
10	—	CAMIN VIZITARE
11	—	HIDRANT
12	—	SANT
13	—	POD, PODET
14	—	CONDUCTA AERIANA
15	—	LIMITA APA
16	—	TALUZ
17	—	TROITA, CRUCE
18	—	CAMERA DE CADERE
19	—	PARAPET BETON
20	—	PARAPET METAL
21	—	ZID SPRIJIN
22	—	KM
23	—	HM
24	—	INDICATOR
25	—	ACOSTAMENT

Oficiul de Cadastru și Publicitate Imobiliară CARAȘ-SEVERIN  
**DOROBANȚU SILVIU VICTOR**  
 consilier junior

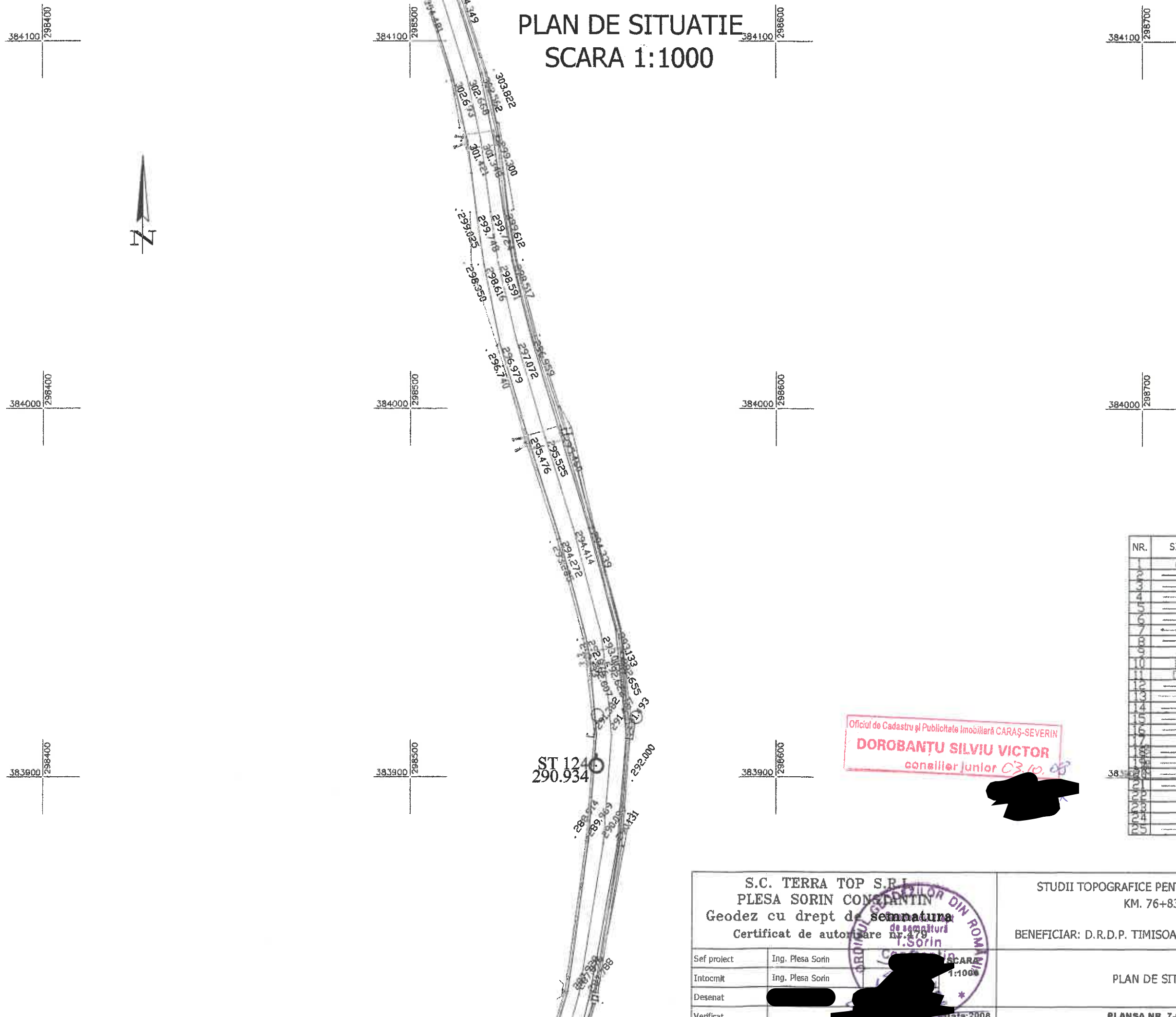
S.C. TERRA TOP S.R.L. PLESA SORIN CONSTANTIN Geodez cu drept de semnatura Certificat de autorizare nr 479		SCARA 1:1000 Data:2008
Sef proiect	Ing. Plesa Sorin	
Intocmit	Ing. Plesa Sorin	
Verificat		

STUDII TOPOGRAFICE PENTRU "CONSOLIDARE D.N. 67D KM. 76+830 - 108+390"
BENEFICIAR: D.R.D.P. TIMISOARA
PLAN DE SITUATIE
PLANSĂ NR. 7-82



# PLAN DE SITUATIE

## SCARA 1:1000



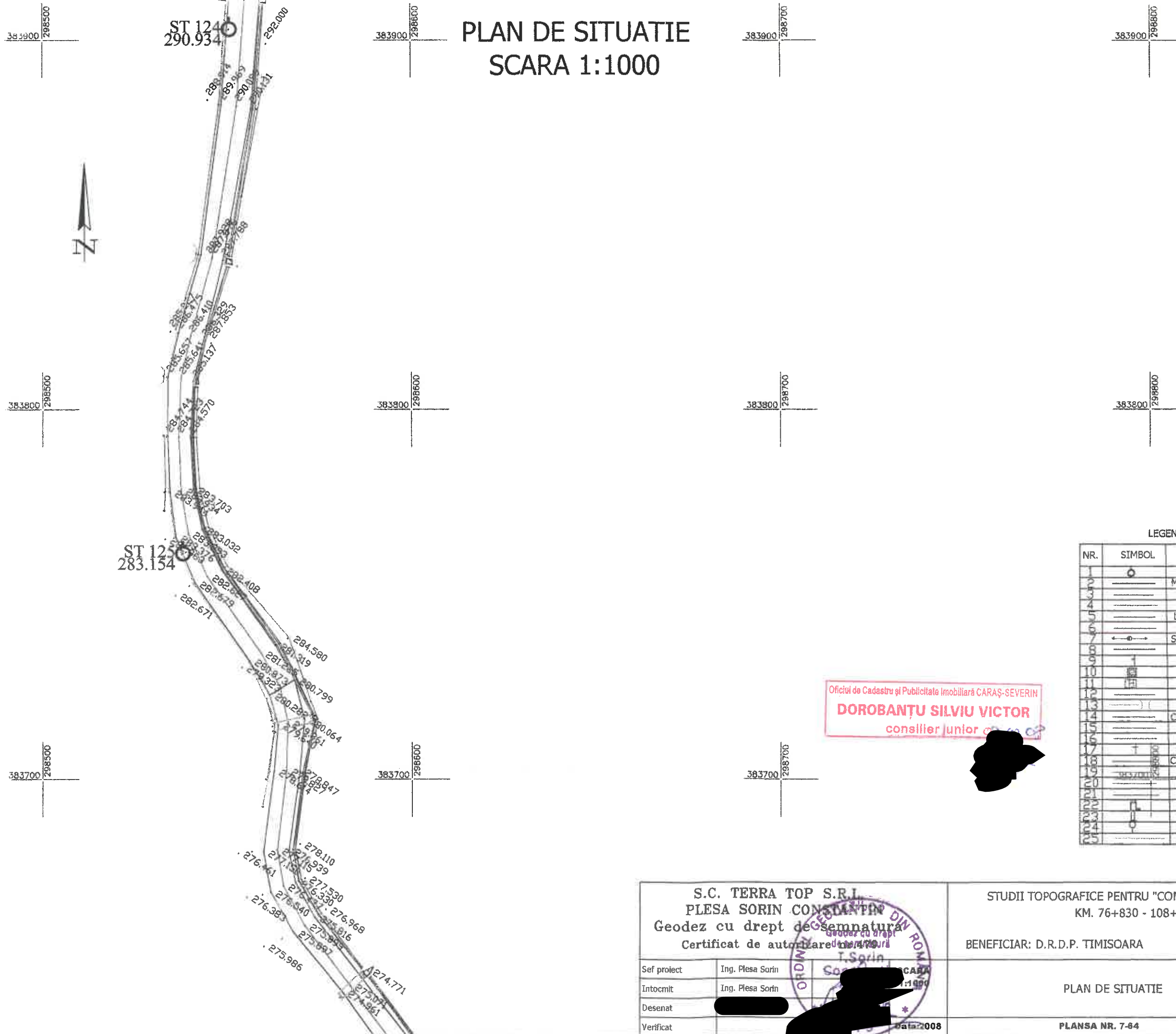
### LEGENDA

NR.	SIMBOL	DESCRIERE
1	○	STATIE
2	—	MARGINE DRUM
3	—	AX DRUM
4	—	TROTUAR
5	—	LIM.PROPRIETATE
6	—	PLATF.BETON
7	—	STALP LEMN, BETON
8	—	ACCES AUTO
9	—	FANTANA
10	—	CAMIN VIZITARE
11	—	HIDRANT
12	—	SANT
13	—	POD, PODET
14	—	CONDUCTA AERIANA
15	—	LIMITA APA
16	—	TALUZ
17	—	TROITA, CRUCE
18	—	CAMERA DE CADERE
19	—	PARAPET BETON
20	—	PARAPET METAL
21	—	ZID SPRIJIN
22	—	KM
23	—	HM
24	—	INDICATOR
25	—	ACOSTAMENT

Oficiul de Cadastru și Publicitate Imobiliară CARAȘ-SEVERIN  
**DOROBANȚU SILVIU VICTOR**  
 consilier junior 03.10.08

S.C. TERRA TOP S.R.L. PLESA SORIN CONSTANTIN Geodez cu drept de semnatura Certificat de autorizare nr. 478		STUDI TOPOGRAFICE PENTRU "CONSOLIDARE D.N. 67D KM. 76+830 - 108+390"  BENEFICIAR: D.R.D.P. TIMISOARA
Sef proiect	Ing. Plesa Sorin	PLAN DE SITUATIE  PLANSA NR. 7-63
Intocmit	Ing. Plesa Sorin	
Desenat	[Redacted]	
Verificat	[Redacted]	

# PLAN DE SITUATIE SCARA 1:1000



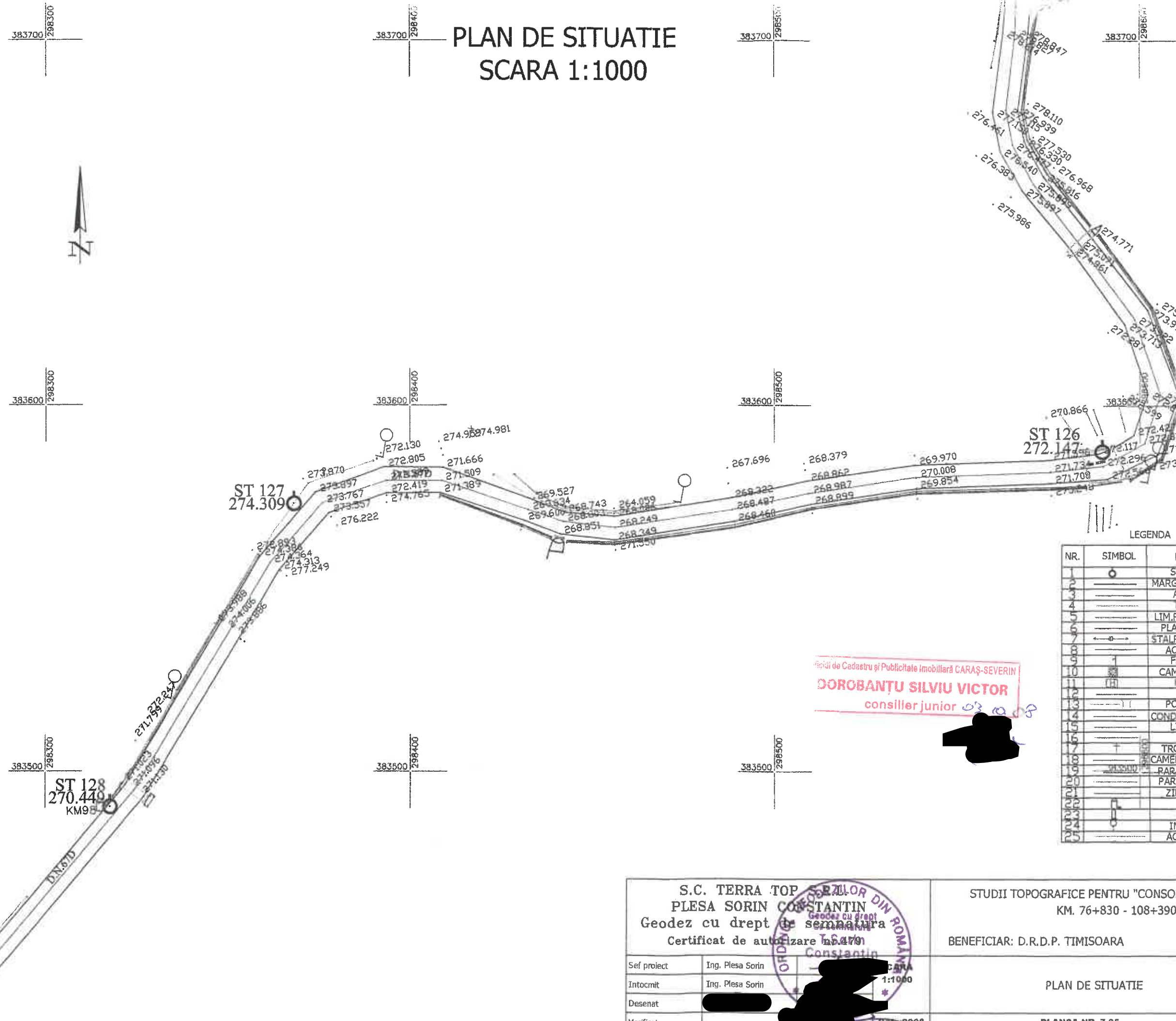
### LEGENDA

NR.	SIMBOL	DESCRIERE
1	○	STATIE
2	—	MARGINE DRUM
3	—	AX DRUM
4	—	TROTUAR
5	—	LIM.PROPRIETATE
6	—	PLATF.BETON
7	—	STALP LEMN. BETON
8	—	ACCES AUTO
9	—	FANTANA
10	—	CAMIN VIZITARE
11	—	HIDRANT
12	—	SANT
13	—	POD, PODET
14	—	CONDUCTA AERIANA
15	—	LIMITA APA
16	—	TALUZ
17	—	TROITA CRUCE
18	—	CAMERA DE CADERE
19	—	PARAPET BETON
20	—	PARAPET METAL
21	—	ZID SPRIJIN
22	—	KM
23	—	HM
24	—	INDICATOR
25	—	ACOSTAMENT

Oficiul de Cadastru și Publicitate Imobiliară CARAȘ-SEVERIN  
**DOROBANȚU SILVIU VICTOR**  
 consilier junior

S.C. TERRA TOP S.R.L. PLESA SORIN CONSILIER JUNIOR Geodez cu drept de semnatura Certificat de autorizare nr. 479/2008		STUDII TOPOGRAFICE PENTRU "CONSOLIDARE D.N. 67D KM. 76+830 - 108+390"	
Sef proiect Intocmit Desenat Verificat		BENEFICIAR: D.R.D.P. TIMISOARA	
Ing. Plesa Sorin Ing. Plesa Sorin [Redacted] [Redacted]		PLAN DE SITUATIE	
[Redacted]		PLANSĂ NR. 7-84	

# PLAN DE SITUATIE SCARA 1:1000



LEGENDA

NR.	SIMBOL	DESCRIERE
1	○	STATIE
2	—	MARGINE DRUM
3	—	AX DRUM
4	—	TROTUAR
5	—	LIM. PROPRIETATE
6	—	PLATF. BETON
7	—	STALP LEMN. BETON
8	—	ACCES AUTO
9	—	FANTANA
10	—	CAMIN VIZITARE
11	—	HIDRANT
12	—	SANT
13	—	POD, PODET
14	—	CONDUCTA AERIANA
15	—	LIMITA APA
16	—	TALUZ
17	—	TROITA, CRUCE
18	—	CAMERA DE CADERE
19	—	PARAPET BETON
20	—	PARAPET METAL
21	—	ZID SPRIJIN
22	—	KM
23	—	HM
24	—	INDICATOR
25	—	ACOSTAMENT

Oficiul de Cadastru și Publicitate Imobiliară CARAȘ-SEVERIN  
**DOROBANȚU SILVIU VICTOR**  
 consilier junior

S.C. TERRA TOP PLESA SORIN CONSTANTIN Geodez cu drept de semnatura Certificat de autorizare nr. 470		STUDII TOPOGRAFICE PENTRU "CONSOLIDARE D.N. 67D KM. 76+830 - 108+390"	
Sef proiect Intocmit Desenat Verificat		Ing. Plesa Sorin Ing. Plesa Sorin [Redacted] [Redacted]	
Date: 2008		BENEFICIAR: D.R.D.P. TIMISOARA	
		PLAN DE SITUATIE	
		PLANSĂ NR. 7-65	

# PLAN DE SITUATIE SCARA 1:1000

383500 298000

383500 298100

383500 298200

383500 298300

383400 298000

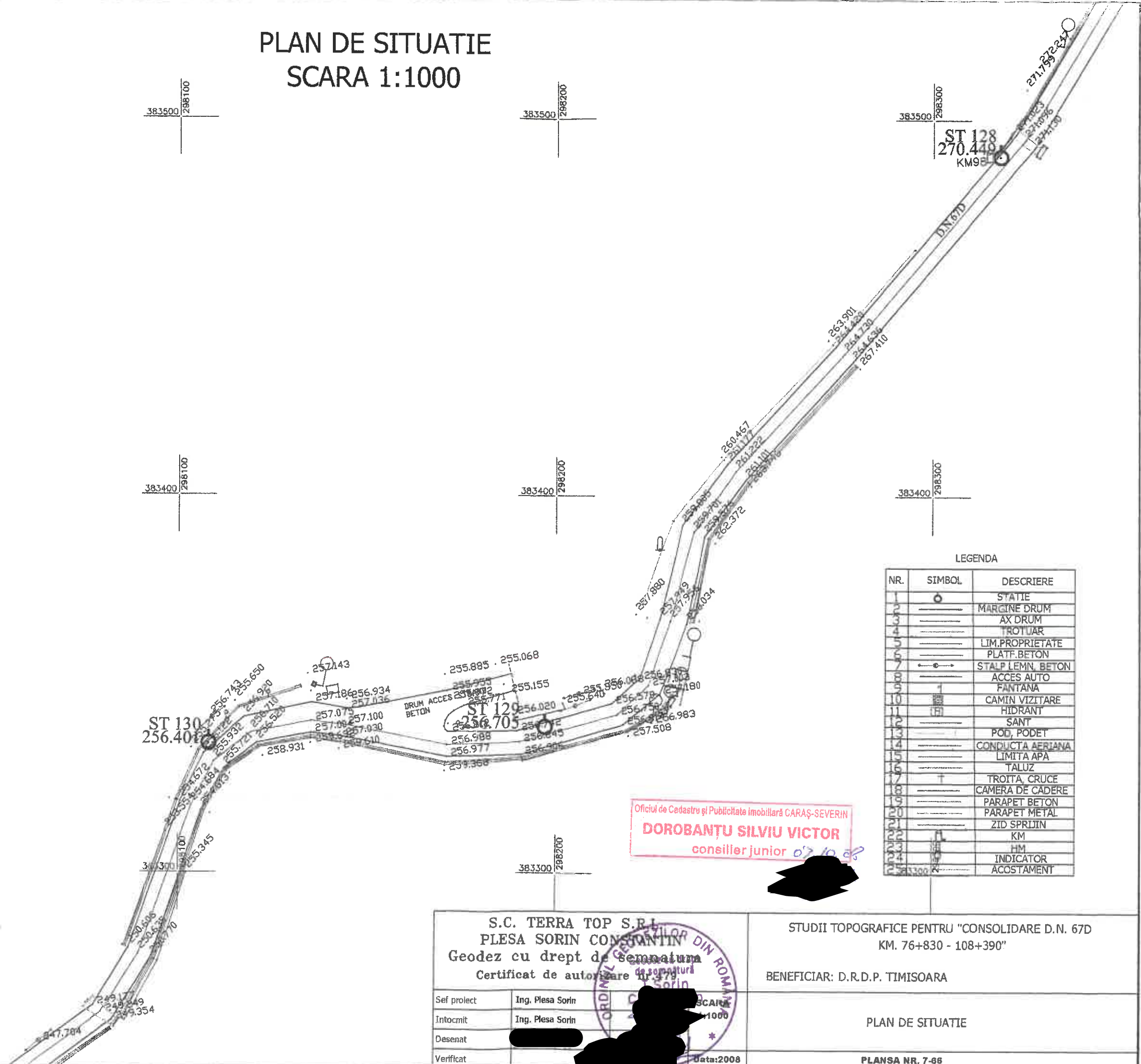
383400 298100

383400 298200

383400 298300

383300 298000

383300 298200



LEGENDA

NR.	SIMBOL	DESCRIERE
1	○	STATIE
2	—	MARGINE DRUM
3	—	AX DRUM
4	—	TROTUAR
5	—	LIM. PROPRIETATE
6	—	PLATF. BETON
7	—	STALP LEMN. BETON
8	—	ACCES AUTO
9	—	FANTANA
10	—	CAMIN VIZITARE
11	(H)	HIDRANT
12	—	SANT
13	—	POD, PODET
14	—	CONDUCTA AERIANA
15	—	LIMITA APA
16	—	TALUZ
17	+	TROITA, CRUCE
18	—	CAMERA DE CADERE
19	—	PARAPET BETON
20	—	PARAPET METAL
21	—	ZID SPRIJIN
22	—	KM
23	—	HM
24	—	INDICATOR
25	—	ACOSTAMENT

Oficiul de Cadastru și Publicitate Imobiliară CARAȘ-SEVERIN  
**DOROBANȚU SILVIU VICTOR**  
consilier junior 07.10.2008

S.C. TERRA TOP S.R.L. PLESA SORIN CONSTANTIN Geodez cu drept de semnătură Certificat de autorizare nr. 479		STUDII TOPOGRAFICE PENTRU "CONSOLIDARE D.N. 67D KM. 76+830 - 108+390"
Sef proiect Intocmit Desenat Verificat		BENEFICIAR: D.R.D.P. TIMISOARA
Ing. Plesa Sorin Ing. Plesa Sorin [Redacted] [Redacted]		PLAN DE SITUATIE
Data: 2008		PLANSĂ NR. 7-86

# PLAN DE SITUATIE SCARA 1:1000

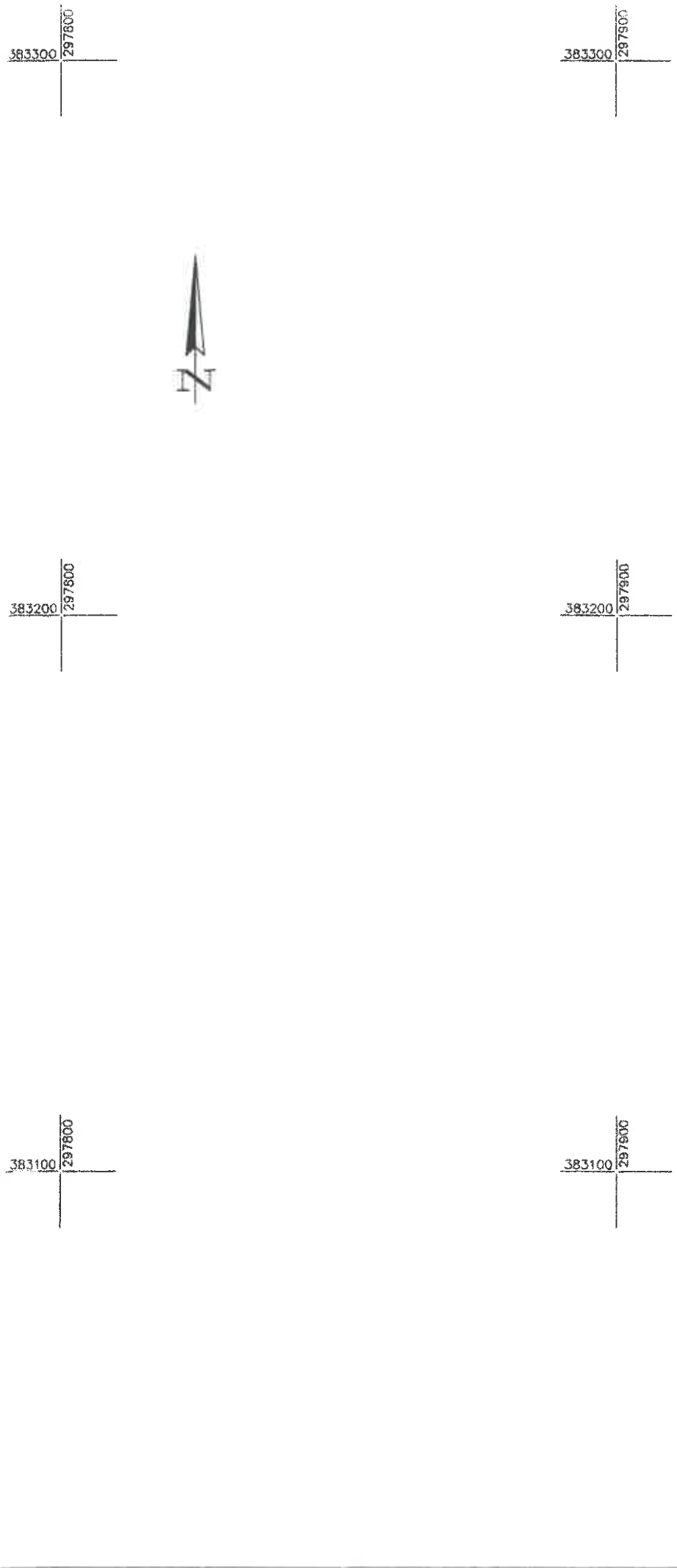
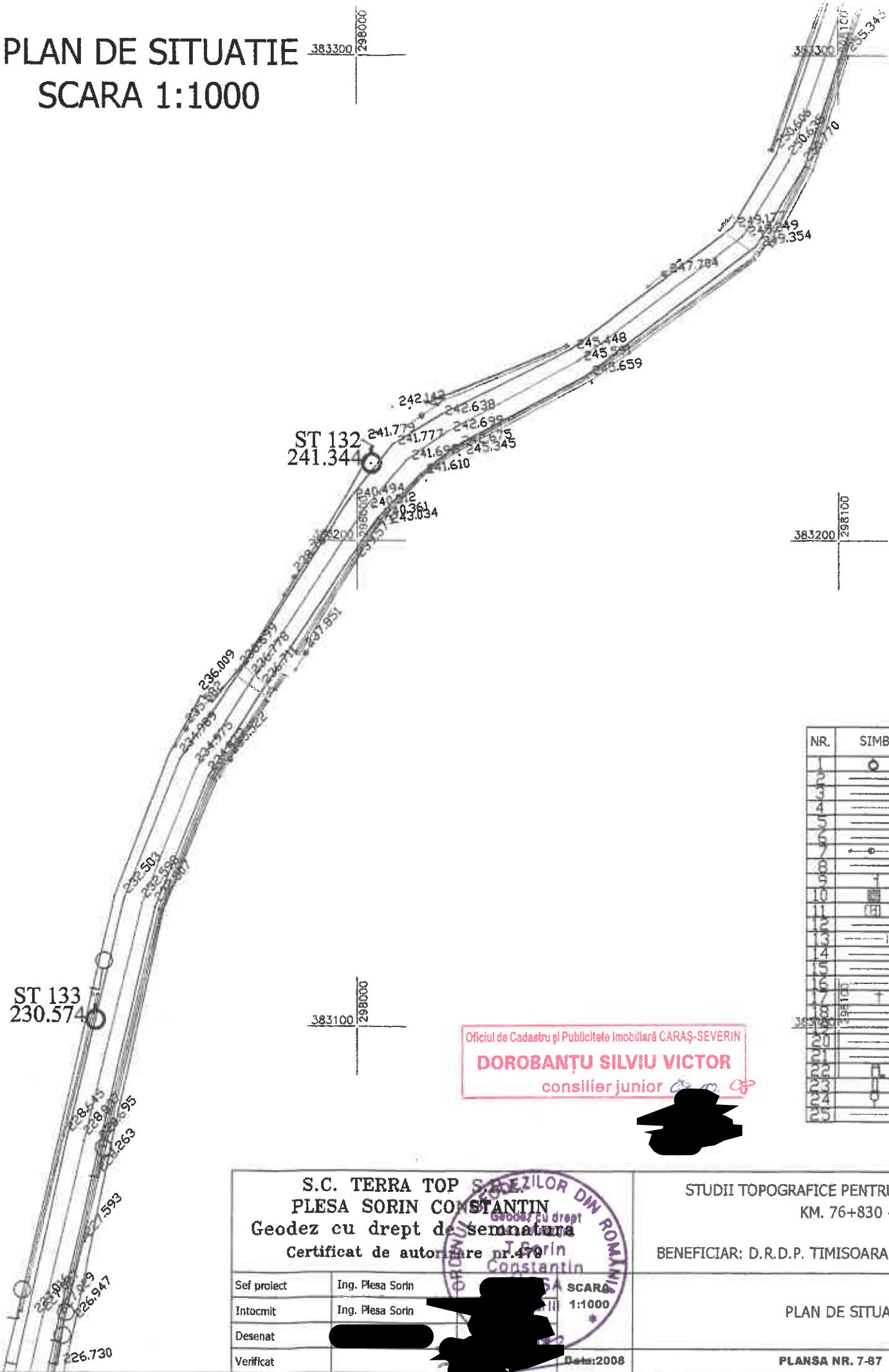


LEGENDA

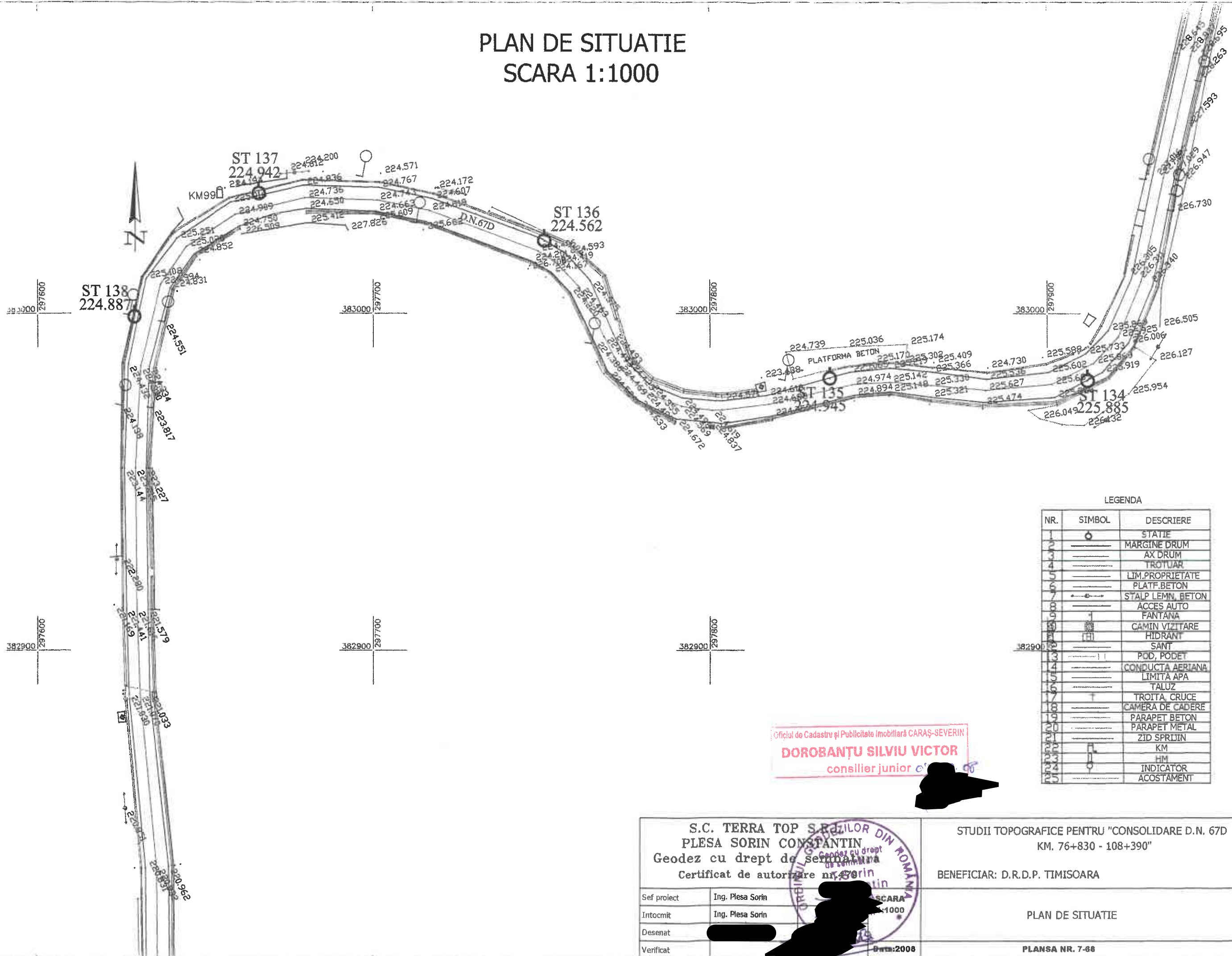
NR.	SIMBOL	DESCRIERE
1	○	STATIE
2	—	MARGINE DRUM
3	—	AX DRUM
4	—	TROTUAR
5	—	LIM. PROPRIETATE
6	—	PLATF. BETON
7	—	STALP LEMN. BETON
8	—	ACCES AUTO
9	—	FANTANA
10	—	CAMIN VIZITARE
11	—	HIDRANT
12	—	SANT
13	—	POD, FODET
14	—	CONDUCTA AERIANA
15	—	LIMITA APA
16	—	TALUZ
17	—	TROITA, CRUCE
18	—	CAMERA DE CADERE
19	—	PARAPET BETON
20	—	PARAPET METAL
21	—	ZID SPRIJIN
22	—	KM
23	—	HM
24	—	INDICATOR
25	—	ACOSTAMENT

Oficiul de Cadastru și Publicitate Imobiliară CARAȘ-SEVERIN  
**DOROBANȚU SILVIU VICTOR**  
 consilier junior

S.C. TERRA TOP S.R.L. PLESA SORIN CONSTANTIN Geodez cu drept de semnatura Certificat de autorizare nr. 470		STUDI TOPOGRAFICE PENTRU "CONSOLIDARE D.N. 67D KM. 76+830 - 108+390"  BENEFICIAR: D.R.D.P. TIMISOARA
Sef proiect	Ing. Plesa Sorin	PLAN DE SITUATIE  PLANSA NR. 7-87
Intocmit	Ing. Plesa Sorin	
Desenat	[Redacted]	
Verificat	[Redacted]	
Data: 2008		



# PLAN DE SITUATIE SCARA 1:1000



### LEGENDA

NR.	SIMBOL	DESCRIERE
1	○	STATIE
2	—	MARGINE DRUM
3	—	AX DRUM
4	—	TROTUAR
5	—	LIM. PROPRIETATE
6	—	PLATF. BETON
7	—	STALP LEMN. BETON
8	—	ACCES AUTO
9	—	FANTANA
10	—	CAMIN VIZITARE
11	—	HIDRANT
12	—	SANT
13	—	POD, PODET
14	—	CONDUCTA AERIANA
15	—	LIMITA APA
16	—	TALUZ
17	—	TROITA CRUCE
18	—	CAMERA DE CADERE
19	—	PARAPET BETON
20	—	PARAPET METAL
21	—	ZID SPRIJIN
22	—	KM
23	—	HM
24	—	INDICATOR
25	—	ACOSTAMENT

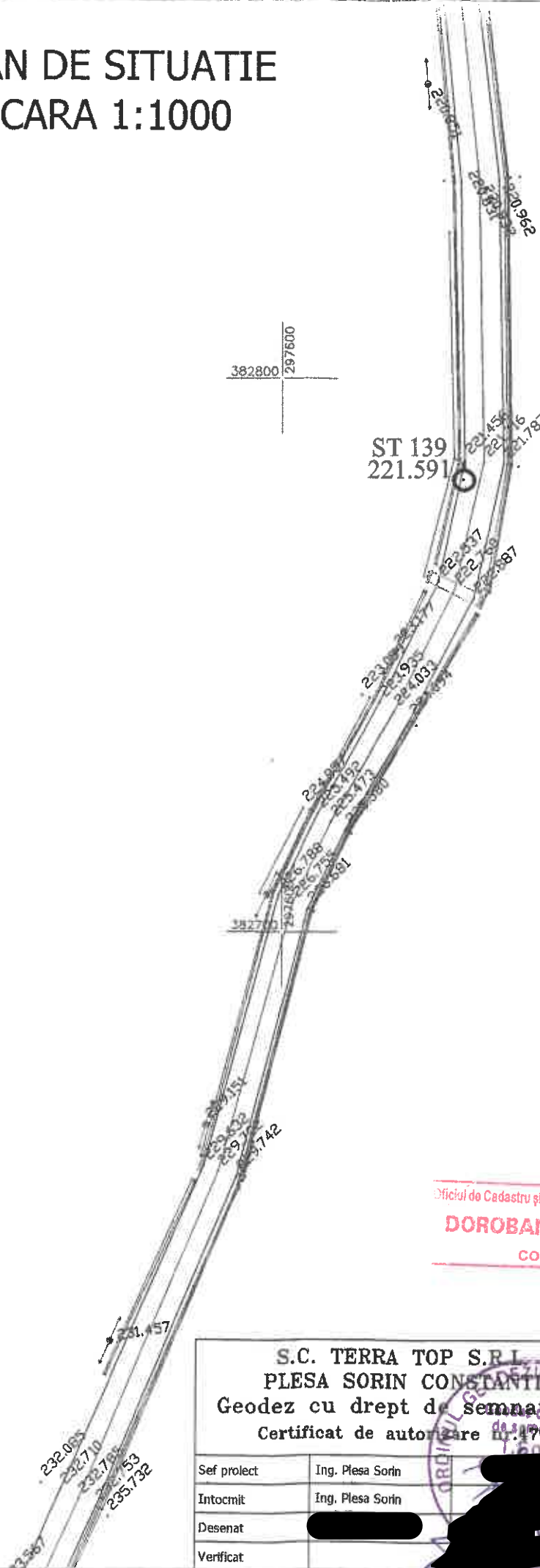
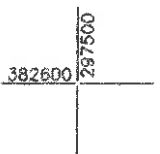
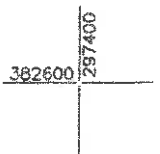
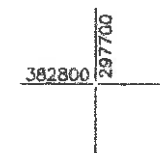
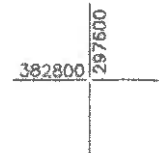
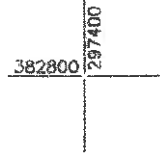
Oficiul de Cadastru și Publicitate Imobiliară CARAȘ-SEVERIN  
**DOROBANȚU SILVIU VICTOR**  
 consilier junior

S.C. TERRA TOP S.R.L. GEODEZILOR DIN ROMANIA  
**PLESA SORIN CONSTANTIN**  
 Geodez cu drept de semnătură  
 Certificat de autorizare nr. 430/2008  
 Plesă Sorin

STUDII TOPOGRAFICE PENTRU "CONSOLIDARE D.N. 67D  
 KM. 76+830 - 108+390"  
 BENEFICIAR: D.R.D.P. TIMISOARA  
 PLAN DE SITUATIE  
 PLANSA NR. 7-68

Sef proiect	Ing. Plesa Sorin
Intocmit	Ing. Plesa Sorin
Desenat	[Redacted]
Verificat	[Redacted]

# PLAN DE SITUATIE SCARA 1:1000



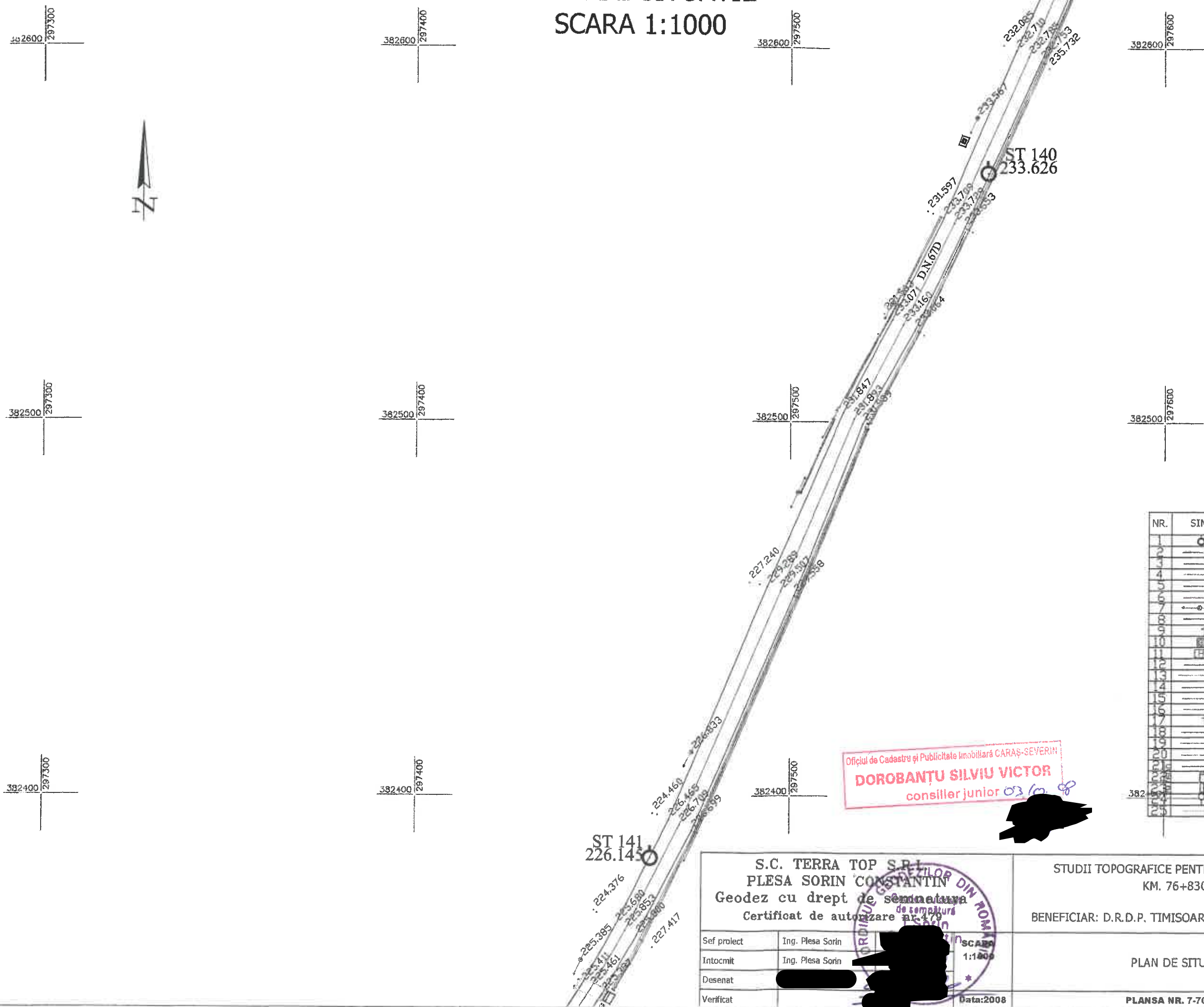
### LEGENDA

NR.	SIMBOL	DESCRIERE
1	○	STATIE
2	—	MARGINE DRUM
3	—	AX DRUM
4	—	TROTUAR
5	—	LIM. PROPRIETATE
6	—	PLATF. BETON
7	—	STALP LEMN. BETON
8	—	ACCES AUTO
9	—	FANTANA
10	—	CAMIN VIZITARE
11	—	HIDRANT
12	—	SANT
13	—	POD, PODET
14	—	CONDUCTA AERIANA
15	—	LIMITA APA
16	—	TALUZ
17	—	TROITA, CRUCE
18	—	CAMERA DE CADERE
19	—	PARAPET BETON
20	—	PARAPET METAL
21	—	ZID SPRUJIN
22	—	KM
23	—	HM
24	—	INDICATOR
25	—	ACOSTAMENT

Oficiul de Cadastru și Publicitate Imobiliară CARAȘ-SEVERIN  
**DOROBANȚU SILVIU VICTOR**  
 consilier junior

<b>S.C. TERRA TOP S.R.L.</b> <b>PLESA SORIN CONSTANTIN</b> Geodez cu drept de semnatura Certificat de autorizare nr. 178 1998		STUDI TOPOGRAFICE PENTRU "CONSOLIDARE D.N. 67D KM. 76+830 - 108+390"  BENEFICIAR: D.R.D.P. TIMISOARA
Sef proiect Intocmit Desenat Verificat	Ing. Plesa Sorin Ing. Plesa Sorin [Redacted] [Redacted]	SCARA 1:1000  2008
		PLAN DE SITUATIE  PLANSĂ NR. 7-89

# PLAN DE SITUATIE SCARA 1:1000



### LEGENDA

NR.	SIMBOL	DESCRIERE
1	○	STATIE
2	—	MARGINE DRUM
3	—	AX DRUM
4	—	TROTUAR
5	—	LIM.PROPRIETATE
6	—	PLATF.BETON
7	—	STALP LEMNI, BETON
8	—	ACCES AUTO
9	—	FANTANA
10	—	CAMIN VIZITARE
11	—	HIDRANT
12	—	SANT
13	—	POD, PODET
14	—	CONDUCTA AERIANA
15	—	LIMITA APA
16	—	TALUZ
17	—	TROITA, CRUCE
18	—	CAMERA DE CADERE
19	—	PARAPET BETON
20	—	PARAPET METAL
21	—	ZID SPRIJIN
22	—	KM
23	—	HM
24	—	INDICATOR
25	—	ACOSTAMENT

Oficiul de Cadastru și Publicitate Imobiliară CARAȘ-SEVERIN  
**DOROBANȚU SILVIU VICTOR**  
 consilier junior 03.10.08

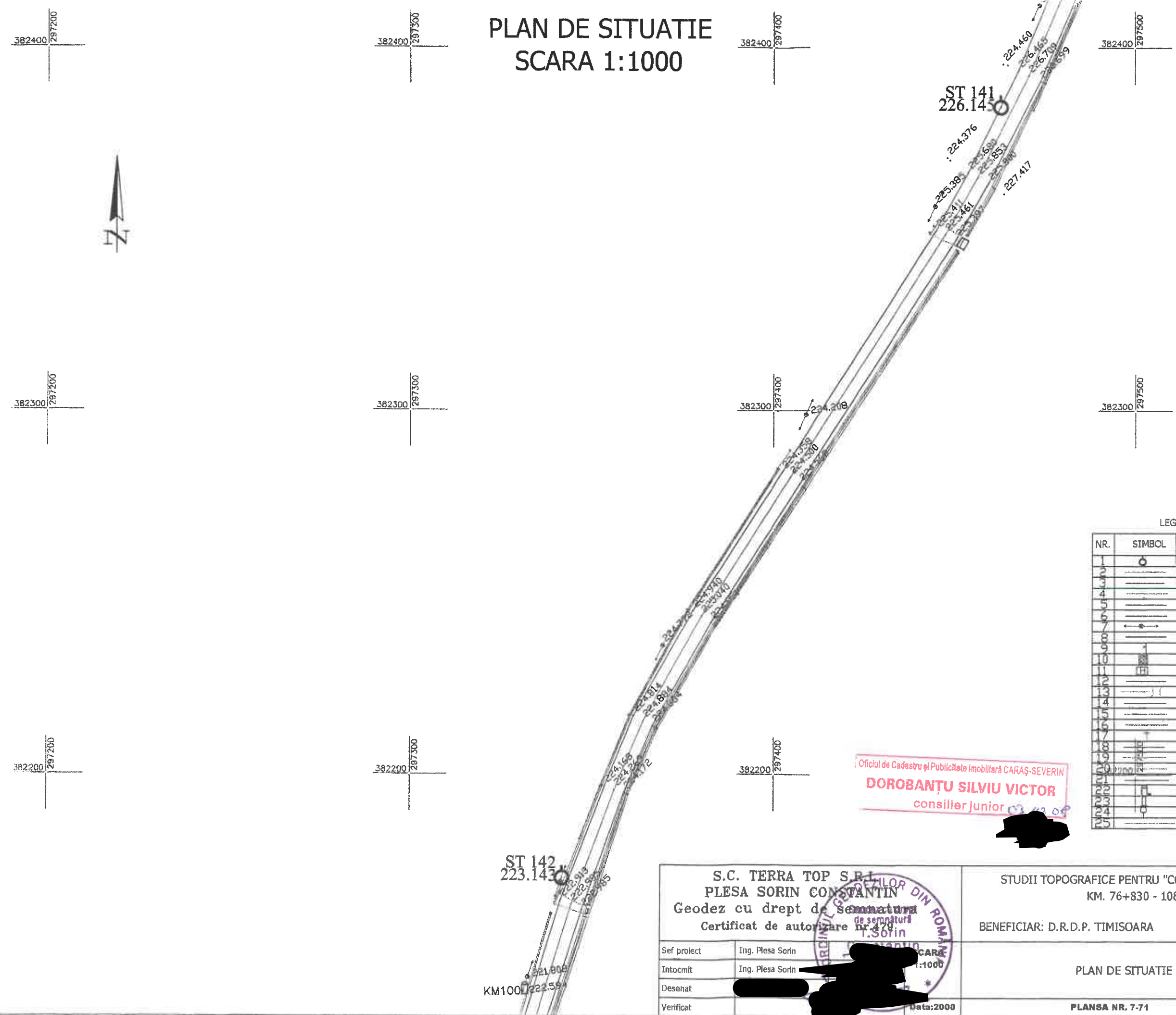
ST 141  
226.143

ST 140  
233.626

S.C. TERRA TOP S.R.L. PLESA SORIN CONSTANTIN Geodez cu drept de semnatura Certificat de autorizare nr. 470		STUDII TOPOGRAFICE PENTRU "CONSOLIDARE D.N. 67D KM. 76+830 - 108+390"	
Sef proiect Intocmit Desenat Verificat		BENEFICIAR: D.R.D.P. TIMISOARA	
Ing. Plesa Sorin Ing. Plesa Sorin [Redacted] [Redacted]		PLAN DE SITUATIE	
Data: 2008		PLANSĂ NR. 7-70	



# PLAN DE SITUATIE SCARA 1:1000



### LEGENDA

NR.	SIMBOL	DESCRIERE
1	○	STATIE
2	—	MARGINE DRUM
3	—	AX DRUM
4	—	TROTUAR
5	—	LIM. PROPRIETATE
6	—	PLATF. BETON
7	—	STALP LEMN. BETON
8	—	ACCES AUTO
9	—	FANTANA
10	—	CAMIN VIZITARE
11	—	HIDRANT
12	—	SANT
13	—	POD, PODET
14	—	CONDUCTA AERIANA
15	—	LIMITA APA
16	—	TALUZ
17	—	TROITA, CRUCE
18	—	CAMERA DE CADERE
19	—	PARAPET BETON
20	—	PARAPET METAL
21	—	ZID SPRIJIN
22	—	KM
23	—	HM
24	—	INDICATOR
25	—	ACOSTAMENT

Oficiu de Cadastru și Publicitate Imobiliară CARAȘ-SEVERIN  
**DOROBANȚU SILVIU VICTOR**  
 consilier junior

ST 142  
223.143

S.C. TERRA TOP S.R.L. PLESA SORIN CONSTANTIN Geodez cu drept de semnătură Certificat de autorizare nr. 479	
Sef proiect	Ing. Plesa Sorin
Intocmit	Ing. Plesa Sorin
Desenat	[Redacted]
Verificat	[Redacted]


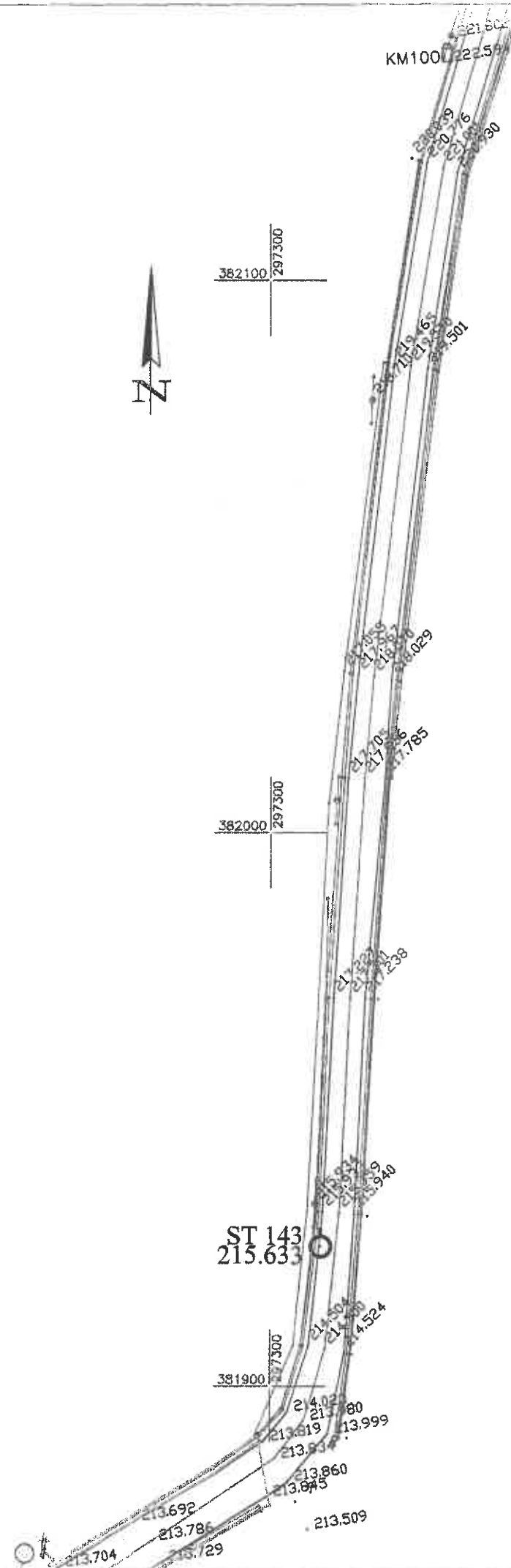
STUDII TOPOGRAFICE PENTRU "CONSOLIDARE D.N. 67D  
 KM. 76+830 - 108+390"  
 BENEFICIAR: D.R.D.P. TIMISOARA

PLAN DE SITUATIE

PLANSĂ NR. 7-71

Data: 2008

# PLAN DE SITUATIE SCARA 1:1000



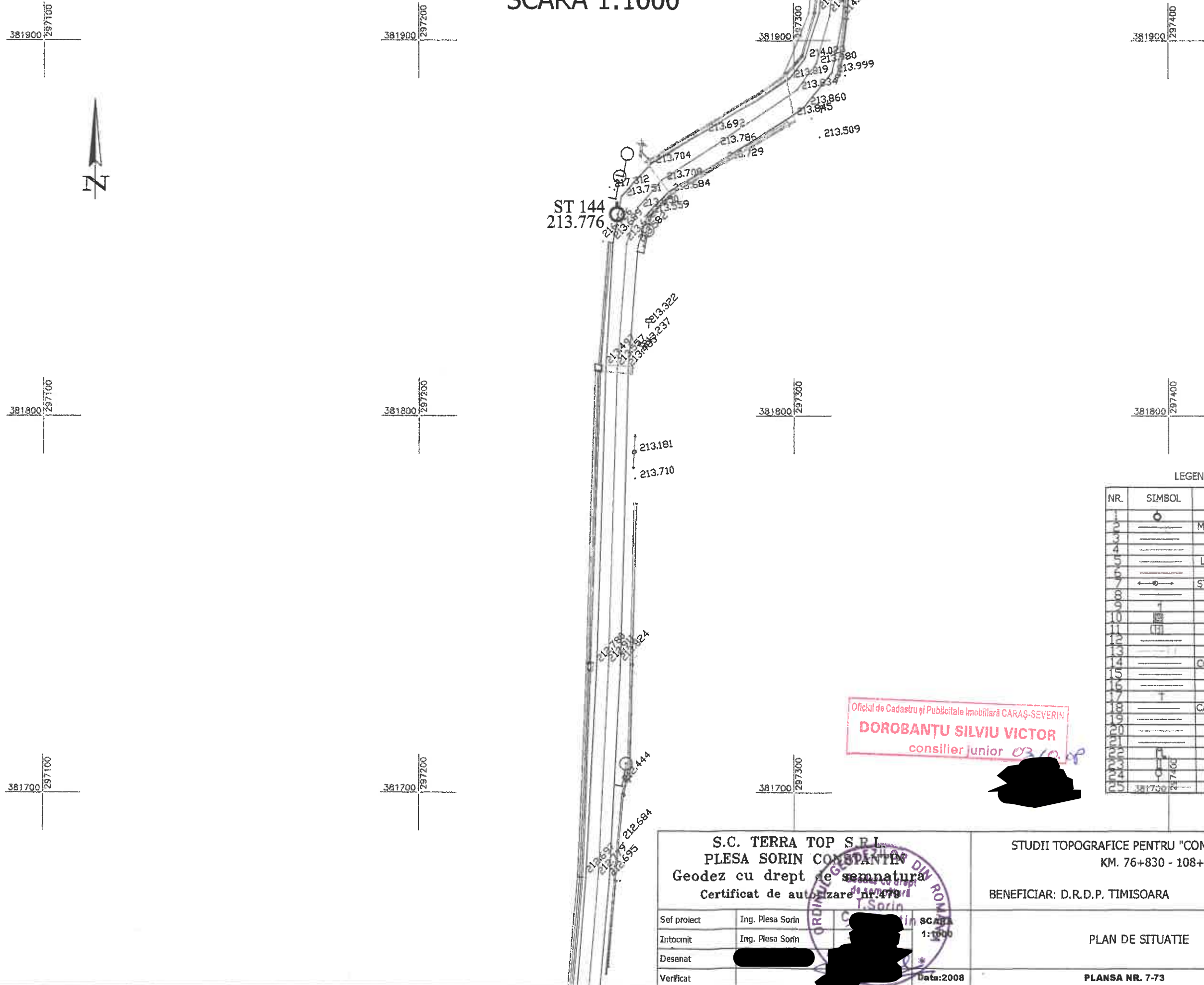
### LEGENDA

NR.	SIMBOL	DESCRIERE
1	○	STATIE
2	—	MARGINE DRUM
3	—	AX DRUM
4	—	TROTUAR
5	—	LIM. PROPRIETATE
6	—	PLATF. BETON
7	—	STALP LEMN, BETON
8	—	ACCES AUTO
9	—	FANTANA
10	—	CAMIN VIZITARE
11	—	HIDRANT
12	—	SANT
13	—	POD, PODET
14	—	CONDUCTA AERIANA
15	—	LIMITA APA
16	—	TALUZ
17	—	TROITA CRUCE
18	—	CAMERA DE CADERE
19	—	PARAPET BETON
20	—	PARAPET METAL
21	—	ZID SPRIJIN
22	—	KM
23	—	HM
24	—	INDICATOR
25	—	ACOSTAMENT

Oficiu de Cadastru și Publicitate Imobiliară CARAȘ-SEVERIN  
**DOROBANȚU SILVIU VICTOR**  
 consilier junior 08.10.08

S.C. TERRA TOP S.R.L. PLESA SORIN - CONSTANTIN Geodez cu drept de semnătură Certificat de autorizare nr. 176 I. Sorin		STUDII TOPOGRAFICE PENTRU "CONSOLIDARE D.N. 67D KM. 76+830 - 108+390"	
Sef proiect Intocnit Desenat Verificat		Ing. Plesa Sorin Ing. Plesa Sorin [Redacted] [Redacted]	
Data: 2008		SCARA 1:1000	
		BENEFICIAR: D.R.D.P. TIMISOARA	
		PLAN DE SITUATIE	
		PLANSĂ NR. 7-72	

# PLAN DE SITUATIE SCARA 1:1000



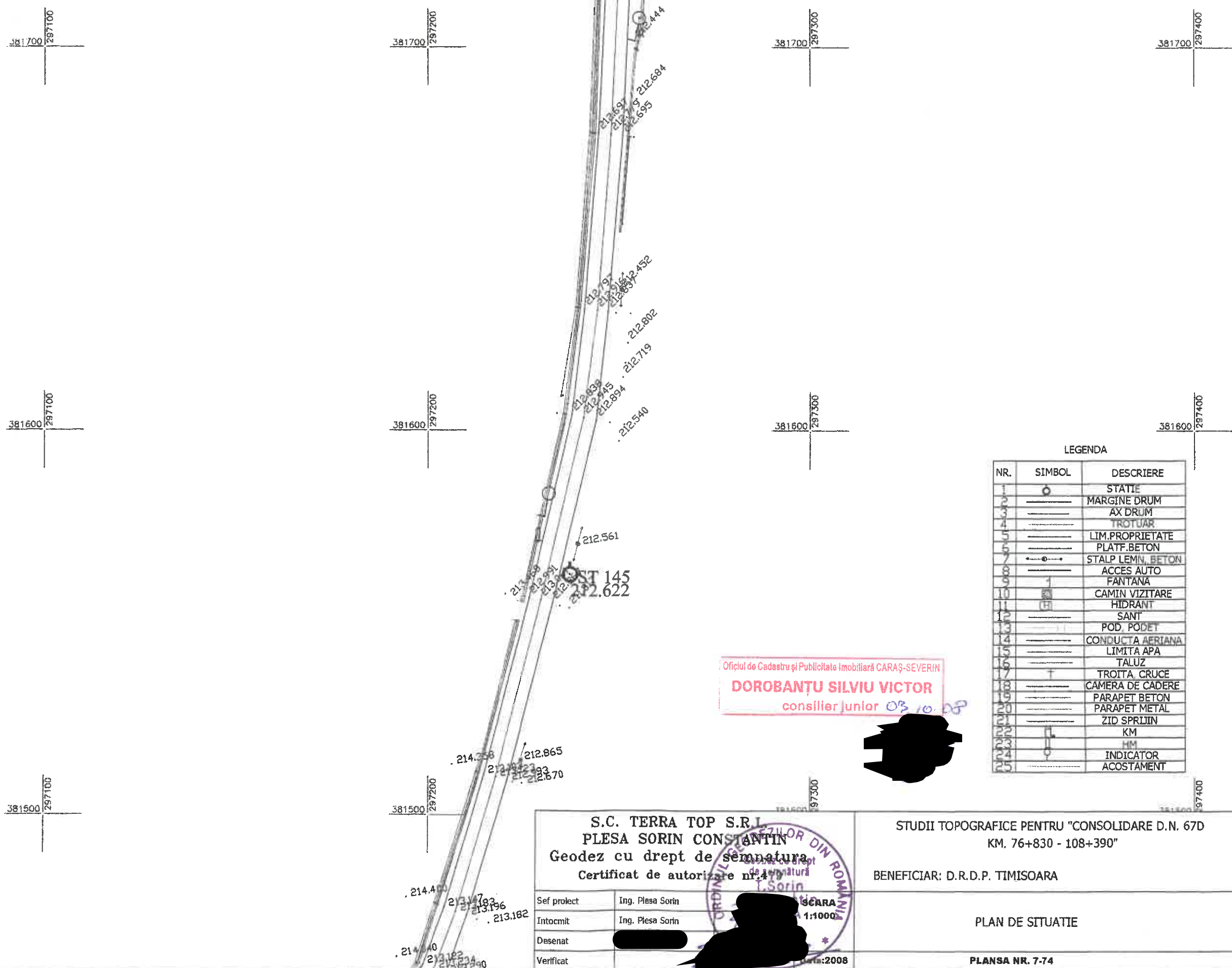
LEGENDA

NR.	SIMBOL	DESCRIERE
1	○	STATIE
2	—	MARGINE DRUM
3	—	AX DRUM
4	—	TROTUAR
5	—	LIM.PROPRIETATE
6	—	PLATF.BETON
7	—	STALP LEMN, BETON
8	—	ACCES AUTO
9	1	FANTANA
10	—	CAMIN VIZITARE
11	—	HIDRANT
12	—	SANT
13	—	POD, PODET
14	—	CONDUCTA AERIANA
15	—	LIMITA APA
16	—	TALUZ
17	—	TROITA CRUCE
18	—	CAMERA DE CADERE
19	—	PARAPET BETON
20	—	PARAPET METAL
21	—	ZID SPRIJIN
22	—	KM
23	—	HM
24	—	INDICATOR
25	—	ACOSTAMENT

Oficiul de Cadastru și Publicitate Imobiliară CARAȘ-SEVERIN  
**DOROBANȚU SILVIU VICTOR**  
 consilier junior 03.10.08

S.C. TERRA TOP S.R.L. PLESA SORIN CONSTANTIN Geodez cu drept de semnatura Certificat de autorizare nr. 478		STUDII TOPOGRAFICE PENTRU "CONSOLIDARE D.N. 67D KM. 76+830 - 108+390"	
Sef proiect Ing. Plesa Sorin		BENEFICIAR: D.R.D.P. TIMISOARA	
Intocmit Ing. Plesa Sorin		PLAN DE SITUATIE	
Desenat [Redacted]		PLANSĂ NR. 7-73	
Verificat [Redacted]		Data: 2008	

# PLAN DE SITUATIE SCARA 1:1000



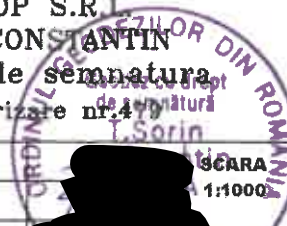
### LEGENDA

NR.	SIMBOL	DESCRIERE
1	○	STATIE
2	—	MARGINE DRUM
3	—	AX DRUM
4	—	TROTUAR
5	—	LIM.PROPRIETATE
6	—	PLATF.BETON
7	●	STALP LEMIN, BETON
8	—	ACCES AUTO
9	—	FANTANA
10	—	CAMIN VIZITARE
11	—	HIDRANT
12	—	SANT
13	—	POD, PODET
14	—	CONDUCTA AERIANA
15	—	LIMITA APA
16	—	TALUZ
17	—	TROITA, CRUCE
18	—	CAMERA DE CADERE
19	—	PARAPET BETON
20	—	PARAPET METAL
21	—	ZID SPRIJIN
22	—	KM
23	—	HM
24	—	INDICATOR
25	—	ACOSTAMENT

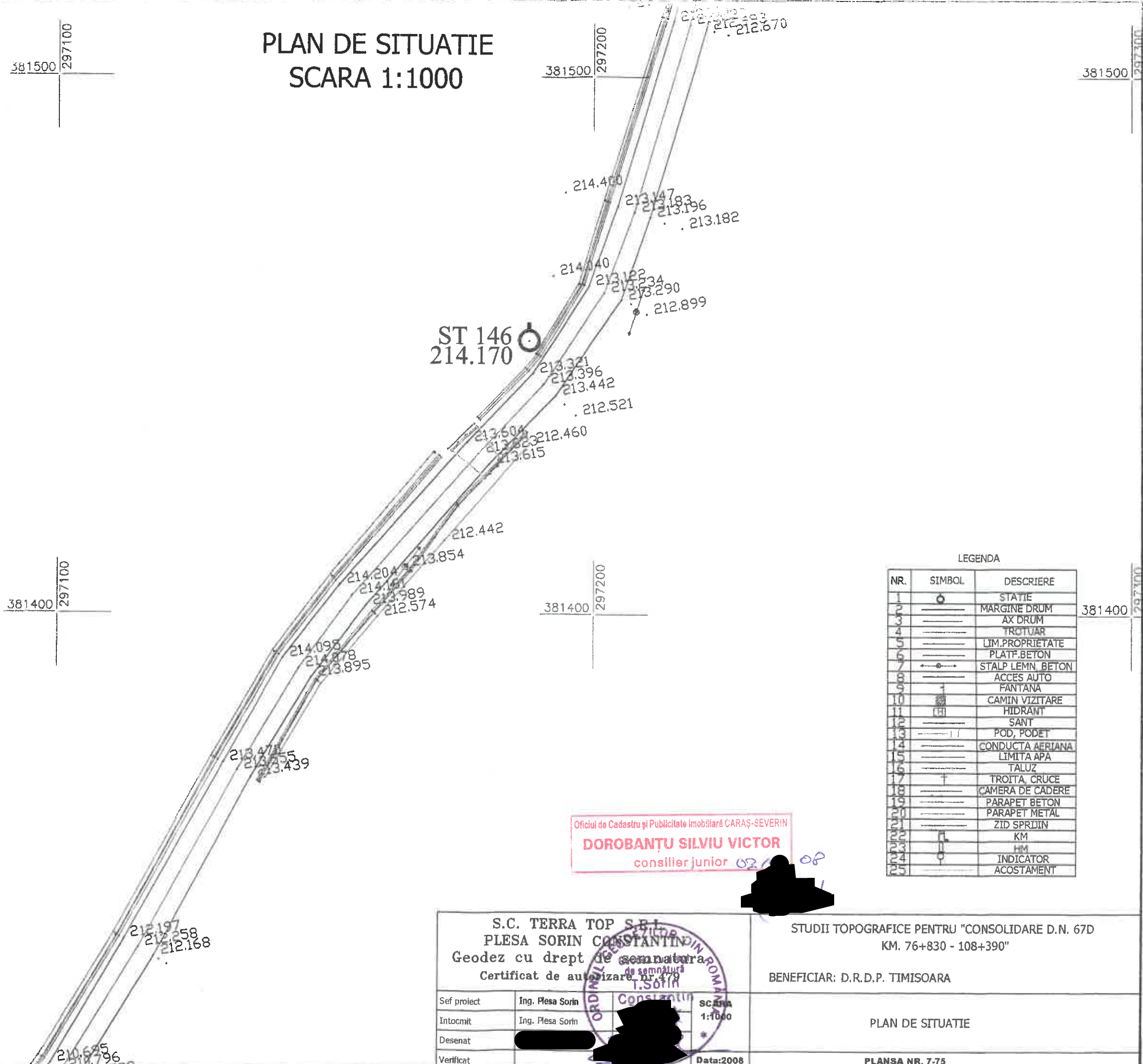
Oficiul de Cadastru și Publicitate Imobiliară CARAȘ-SEVERIN  
**DOROBANȚU SILVIU VICTOR**  
 consilier junior 03.10.08

S.C. TERRA TOP S.R.L. PLESA SORIN CONSTANTIN Geodez cu drept de semnatura Certificat de autorizare nr. 47	
Sef proiect	Ing. Plesa Sorin
Intocmit	Ing. Plesa Sorin
Desenat	[Redacted]
Verificat	[Redacted]

STUDII TOPOGRAFICE PENTRU "CONSOLIDARE D.N. 67D KM. 76+830 - 108+390"	
BENEFICIAR: D.R.D.P. TIMISOARA	
PLAN DE SITUATIE	
PLANSĂ NR. 7-74	



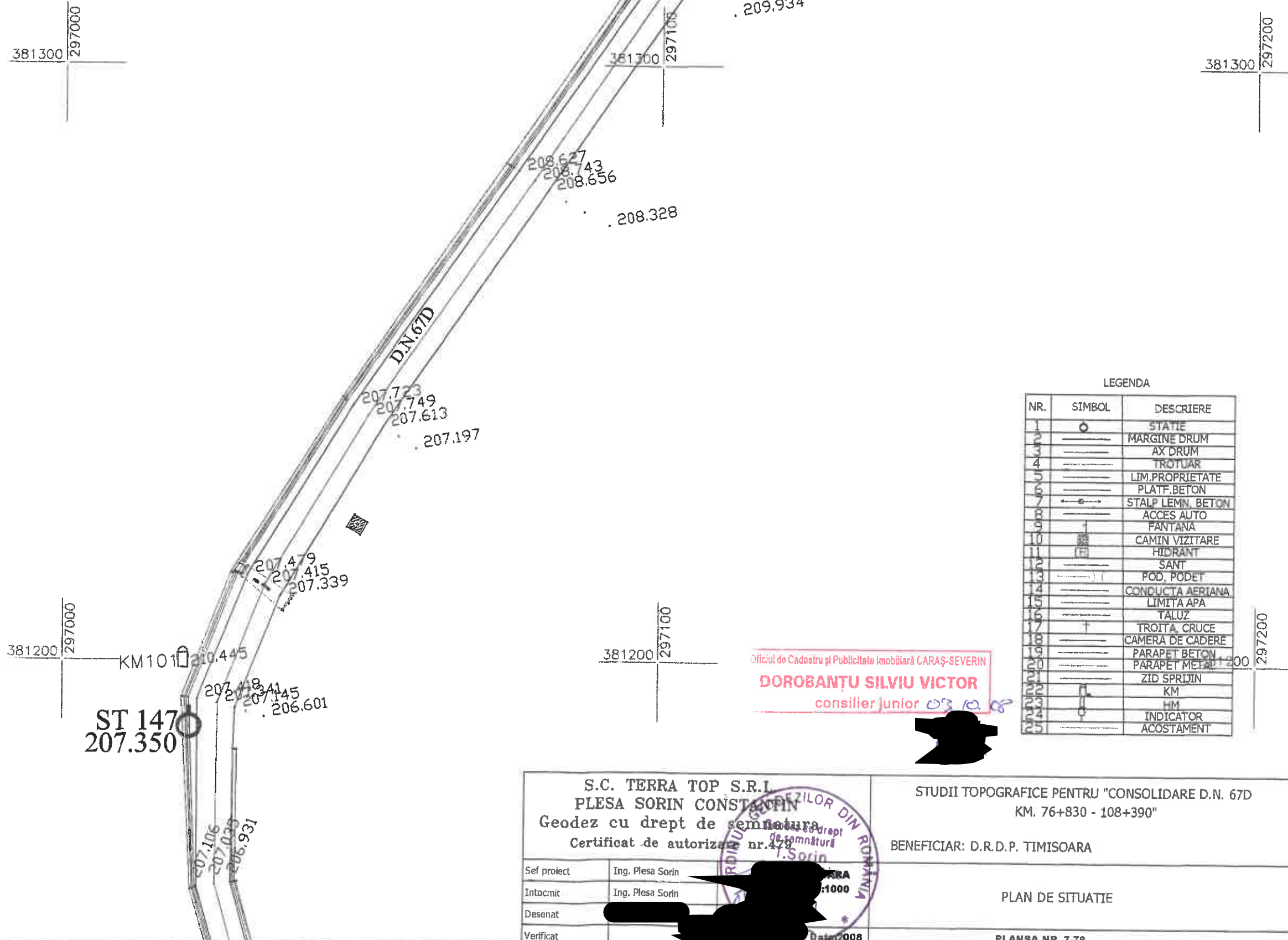
# PLAN DE SITUATIE SCARA 1:1000



Oficiul de Cadastru și Publicitate Imobiliară CARAȘ-SEVERIN  
**DOROBANȚU SILVIU VICTOR**  
 consilier junior 02.11.08

S.C. TERRA TOP S.R.L. PLESA SORIN CONSTANTIN Geodez cu drept de semnatura Certificat de autorizare nr. 479		STUDII TOPOGRAFICE PENTRU "CONSOLIDARE D.N. 67D KM. 76+830 - 108+390"	
Beneficiar: D.R.D.P. TIMISOARA		Beneficiar: D.R.D.P. TIMISOARA	
Sef proiect	Ing. Plesa Sorin	SCARA	1:1000
Intocmit	Ing. Plesa Sorin	PLAN DE SITUATIE	
Desenat	[Redacted]	PLANSĂ NR. 7-75	
Verificat	[Redacted]	Data:	2008

# PLAN DE SITUATIE SCARA 1:1000



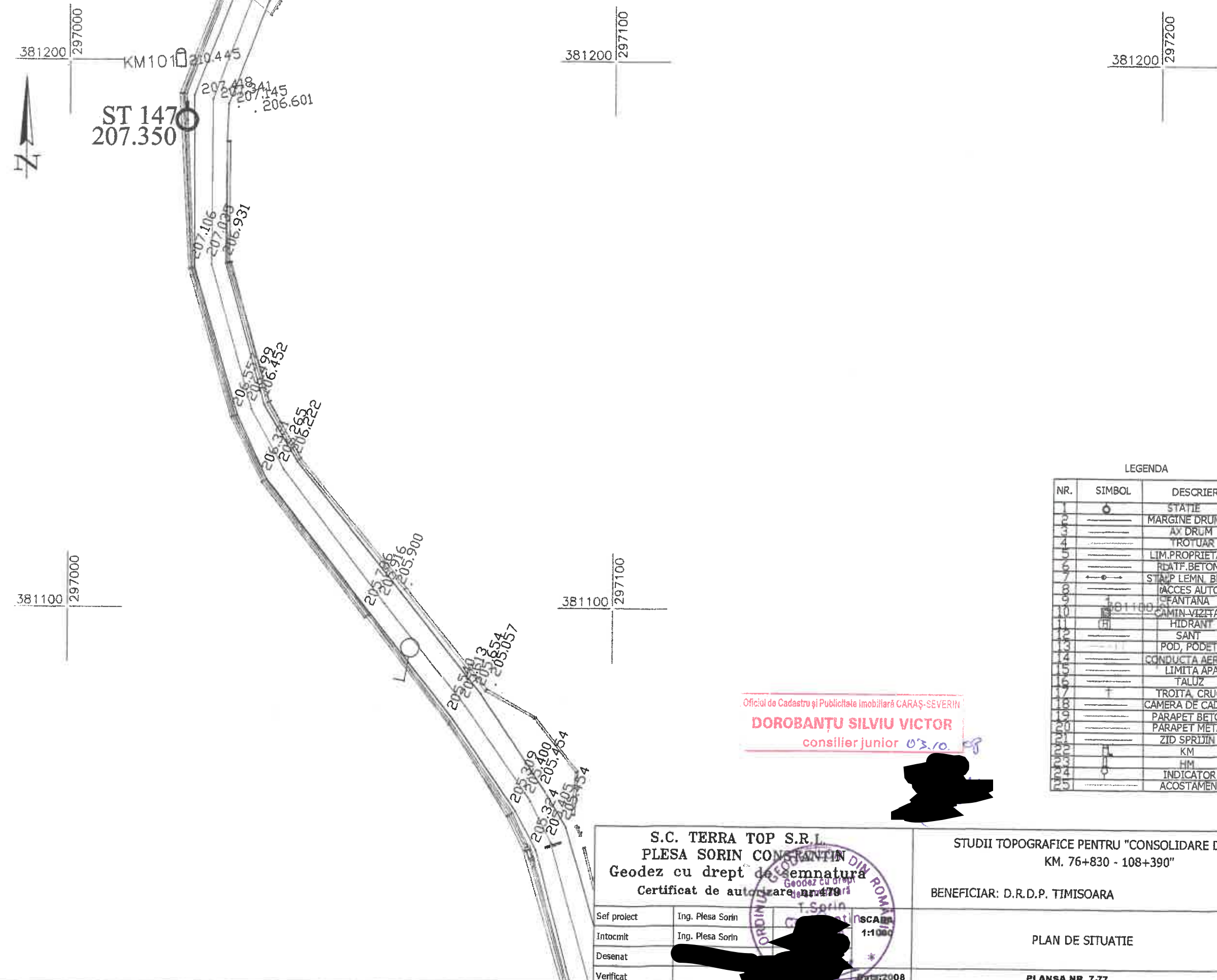
### LEGENDA

NR.	SIMBOL	DESCRIERE
1	○	STATIE
2	—	MARGINE DRUM
3	—	AX DRUM
4	—	TROTUAR
5	—	LIM. PROPRIETATE
6	—	PLATF. BETON
7	—	STALP LEMN. BETON
8	—	ACCES AUTO
9	+	FANTANA
10	—	CAMIN VIZITARE
11	—	HIDRANT
12	—	SANT
13	—	POD, PODET
14	—	CONDUCTA AERIANA
15	—	LIMITA APA
16	—	TALUZ
17	+	TROITA, CRUCE
18	—	CAMERA DE CADERE
19	—	PARAPET BETON
20	—	PARAPET METAL
21	—	ZID SPRIJIN
22	—	KM
23	—	HM
24	—	INDICATOR
25	—	ACOSTAMENT

Oficiul de Cadastru și Publicitate Imobiliară CARAȘ-SEVERIN  
**DOROBANȚU SILVIU VICTOR**  
consilier junior 03.10.08

S.C. TERRA TOP S.R.L. PLESA SORIN CONSTANȚA Geodez cu drept de semnătură Certificat de autorizare nr. 478		STUDII TOPOGRAFICE PENTRU "CONSOLIDARE D.N. 67D KM. 76+830 - 108+390"
Sef proiect: Ing. Plesa Sorin Intocmit: Ing. Plesa Sorin Desenat: [Redacted] Verificat: [Redacted]		BENEFICIAR: D.R.D.P. TIMISOARA
Date: 2008		PLAN DE SITUATIE
		PLANSĂ NR. 7-78

# PLAN DE SITUATIE SCARA 1:1000



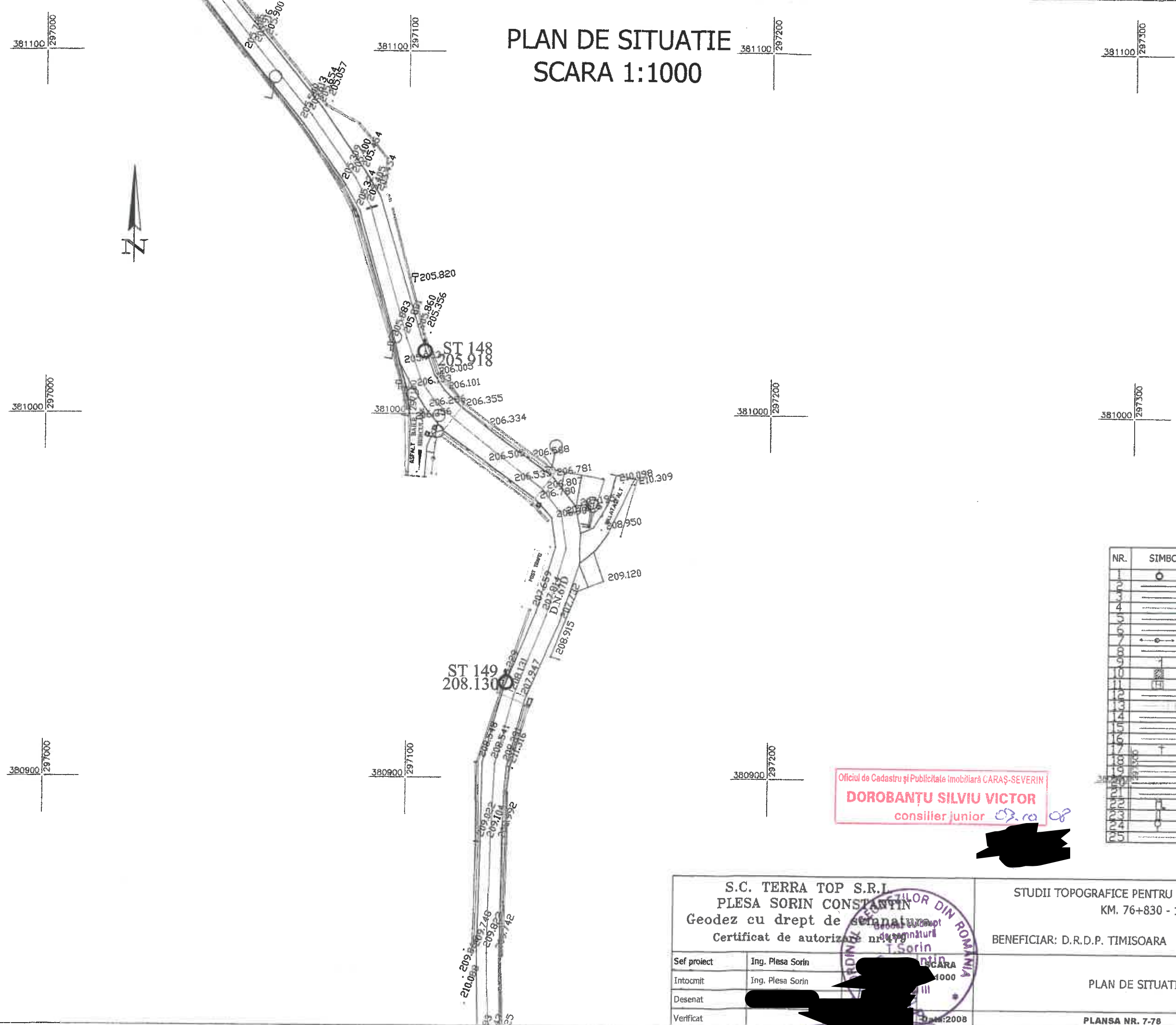
LEGENDA

NR.	SIMBOL	DESCRIERE
1	○	STATIE
2	—	MARGINE DRUM
3	—	AX DRUM
4	—	TROTUAR
5	—	LIM.PROPRIETATE
6	—	PLATF.BETON
7	—	STALP LEMN. BETON
8	—	ACCES AUTO
9	—	CFANTANA
10	—	CAMIN VIZITARE
11	—	HIDRANT
12	—	SANT
13	—	POD, PODET
14	—	CONDUCTA AERIANA
15	—	LIMITA APA
16	—	TALUZ
17	—	TROITA CRUCE
18	—	CAMERA DE CADERE
19	—	PARAPET BETON
20	—	PARAPET METAL
21	—	ZID SPRIJIN
22	—	KM
23	—	HM
24	—	INDICATOR
25	—	ACOSTAMENT

Oficiul de Cadastru și Publicitate Imobiliară CARAȘ-SEVERIN  
**DOROBANȚU SILVIU VICTOR**  
 consilier junior 03.10.08

<b>S.C. TERRA TOP S.R.L.</b> <b>PLESA SORIN CONSTANTIN</b> Geodez cu drept de semnatura Certificat de autorizare nr. 479 03.10.08		STUDII TOPOGRAFICE PENTRU "CONSOLIDARE D.N. 67D KM. 76+830 - 108+390"  BENEFICIAR: D.R.D.P. TIMISOARA
Sef proiect	Ing. Plesa Sorin	PLAN DE SITUATIE  PLANSĂ NR. 7-77
Intocmit	Ing. Plesa Sorin	
Desenat	[Redacted]	
Verificat	[Redacted]	

# PLAN DE SITUATIE SCARA 1:1000



### LEGENDA

NR.	SIMBOL	DESCRIERE
1	○	STATIE
2	—	MARGINE DRUM
3	—	AX DRUM
4	—	TROTUAR
5	—	LIM.PROPRIETATE
6	—	PLATF.BETON
7	—	STALP LEMN. BETON
8	—	ACCES AUTO
9	—	FANTANA
10	—	CAMIN VIZITARE
11	—	HIDRANT
12	—	SANT
13	—	POD, PODET
14	—	CONDUCTA AERIANA
15	—	LIMITA APA
16	—	TALUZ
17	—	TROITA, CRUCE
18	—	CAMERA DE CADERE
19	—	PARAPET BETON
20	—	PARAPET METAL
21	—	ZID SPRIJIN
22	—	KM
23	—	HM
24	—	INDICATOR
25	—	ACOSTAMENT

Oficiul de Cadastru și Publicitate Imobiliară CARAȘ-SEVERIN  
**DOROBANȚU SILVIU VICTOR**  
 consilier junior

S.C. TERRA TOP S.R.L. PLESA SORIN CONSTANȚA Geodez cu drept de semnătură Certificat de autorizare nr. 19		STUDII TOPOGRAFICE PENTRU "CONSOLIDARE D.N. 67D KM. 76+830 - 108+390"
Sef proiect: Ing. Plesa Sorin		BENEFICIAR: D.R.D.P. TIMISOARA
Intocmit: Ing. Plesa Sorin		PLAN DE SITUATIE
Desenat: [Redacted]		PLANSĂ NR. 7-78
Verificat: [Redacted]		Data: 2008





# PLAN DE SITUATIE SCARA 1:1000

380900 297000

380900 297100

380900 297200

380900 297300

380800 297000

380800 297100

380800 297200

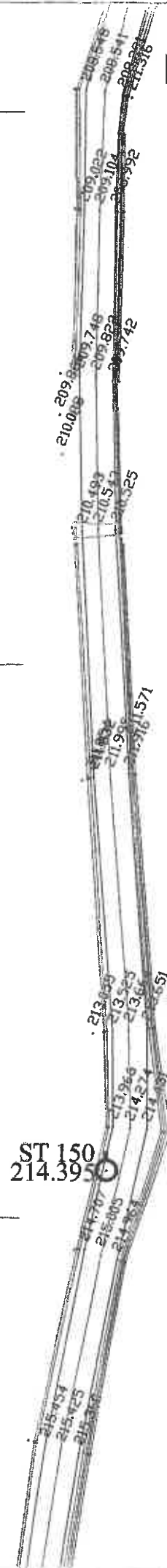
380800 297300

380700 297000

380700 297100

380700 297200

380700 297300



### LEGENDA

NR.	SIMBOL	DESCRIERE
1	○	STATIE
2	—	MARGINE DRUM
3	—	AX DRUM
4	—	TROTUAR
5	—	LIM. PROPRIETATE
6	—	PLATE. BETON
7	—	STALP LEMN. BETON
8	—	ACCES AUTO
9	—	FANTANA
10	—	CAMIN VIZITARE
11	—	HIDRANT
12	—	SANT
13	—	POD, PODET
14	—	CONDUCTA AERIANA
15	—	LIMITA APA
16	—	TALUZ
17	—	TROITA, CRUCE
18	—	CAMERA DE CADERE
19	—	PARAPET BETON
20	—	PARAPET METAL
21	—	ZID SPRJIN
22	—	KM
23	—	HM
24	—	INDICATOR
25	—	ACOSTAMENT

Oficiul de Cadastru și Publicitate imobiliară CARAȘ-SEVERIN

**DOROBANȚU SILVIU VICTOR**

consilier junior 02.10.08

S.C. TERRA TOP S.R.L. PLESA SORIN CONSTANTIN Geodez cu drept de semnatura Certificat de autorizare Geodez cu drept de semnatura	
Sef proiect	Ing. Plesa Sorin
Intocmit	Ing. Plesa Sorin
Desenat	[Redacted]
Verificat	[Redacted]

STUDII TOPOGRAFICE PENTRU "CONSOLIDARE D.N. 67D  
KM. 76+830 - 108+390"

BENEFICIAR: D.R.D.P. TIMISOARA

PLAN DE SITUATIE

PLANSĂ NR. 7-79

Data: 2008



# PLAN DE SITUATIE SCARA 1:1000

380400 296800

380400 296900

380400 297000

380400 297100

380300 296800

380300 296900

380300 297000

380300 297100

380200 296800

380200 296900

380200 297000

Oficiul de Cadastru și Publicitate Imobiliară CARAȘ-SEVERIN  
**DOROBANTU SILVIU VICTOR**  
consilier junior

### LEGENDA

NR.	SIMBOL	DESCRIERE
1	○	STATIE
2	—	MARGINE DRUM
3	—	AX DRUM
4	—	TROTUAR
5	—	LIM.PROPRIETATE
6	—	PLATF.BETON
7	—	STALP LEMN. BETON
8	—	ACCES AUTO
9	—	FANTANA
10	—	CAMIN VIZITARE
11	—	HIDRANT
12	—	SANT
13	—	POD, PODET
14	—	CONDUCTA AERIANA
15	—	LIMITA APA
16	—	TALUZ
17	—	TROITA CRUCE
18	—	CAMERA DE CADERE
19	—	PARAPET BETON
20	—	PARAPET METAL
21	—	TR. SPRIJIN
22	—	KM
23	—	HM
24	—	INDICATOR
25	—	ACOSTAMENT

ST 154  
221.233

ST 153  
215.312

ST 152  
215.398

S.C. TERRA TOP S.R.L.  
PLESA SORIN CONSORTIUM  
Geodez cu drept de semnatura  
Certificat de autorizare nr. 179

Ing. Plesa Sorin  
Ing. Plesa Sorin

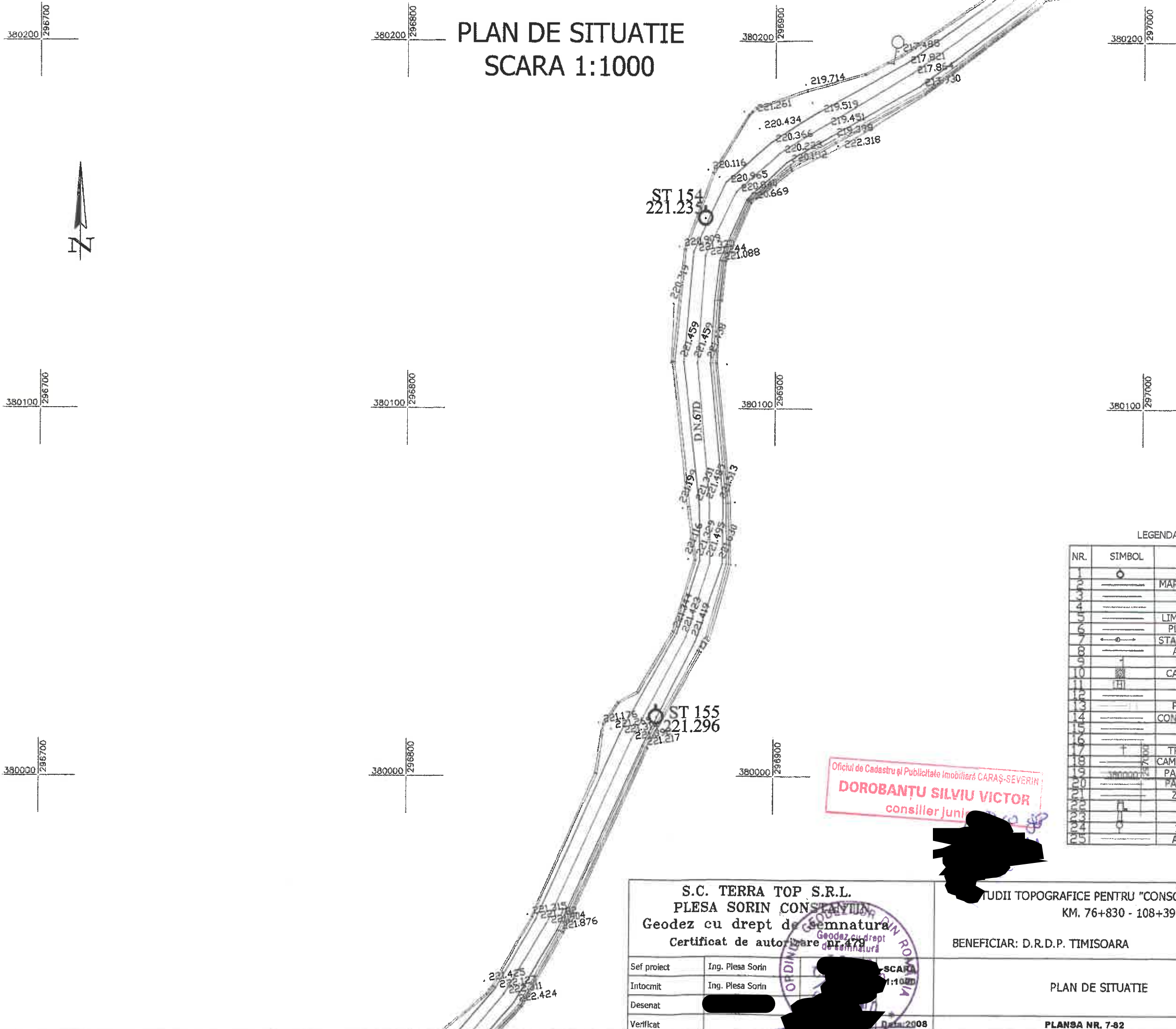
SCARA 1:1000  
Data: 2008

STUDII TOPOGRAFICE PENTRU "CONSOLIDARE D.N. 67D  
KM. 76+830 - 108+390"  
BENEFICIAR: D.R.D.P. TIMISOARA

PLAN DE SITUATIE

PLANSĂ NR. 7-81

# PLAN DE SITUATIE SCARA 1:1000



### LEGENDA

NR.	SIMBOL	DESCRIERE
1	○	STATIE
2	—	MARGINE DRUM
3	—	AX DRUM
4	—	TROTUAR
5	—	LIM.PROPRIETATE
6	—	PLATF.BETON
7	—	STALP LEMN. BETON
8	—	ACCES AUTO
9	—	FANTANA
10	—	CAMIN VIZITARE
11	—	HIDRANT
12	—	SANT
13	—	POD, PODET
14	—	CONDUCTA AERIANA
15	—	LIMITA APA
16	—	TALUZ
17	—	TROITA CRUCE
18	—	CAMERA DE CADERE
19	—	PARAPET BETON
20	—	PARAPET METAL
21	—	ZID SPRUJIN
22	—	KM
23	—	HM
24	—	INDICATOR
25	—	ACOSTAMENT

Oficiul de Cadastru și Publicitate Imobiliară CARAȘ-SEVERIN  
**DOROBANȚU SILVIU VICTOR**  
 consilier juri

S.C. TERRA TOP S.R.L.  
 PLESA SORIN **CONȘTIINȚĂ**  
 Geodez cu drept de semnatura  
 Certificat de autorizare nr. 473

Sef proiect	Ing. Plesa Sorin	SCARA
Intocmit	Ing. Plesa Sorin	1:1000
Desenat	[Redacted]	
Verificat	[Redacted]	Data: 2008

STUDII TOPOGRAFICE PENTRU "CONSOLIDARE D.N. 67D  
 KM. 76+830 - 108+390"  
 BENEFICIAR: D.R.D.P. TIMISOARA

PLAN DE SITUATIE

PLANSĂ NR. 7-82

# PLAN DE SITUATIE SCARA 1:1000



379900 296700

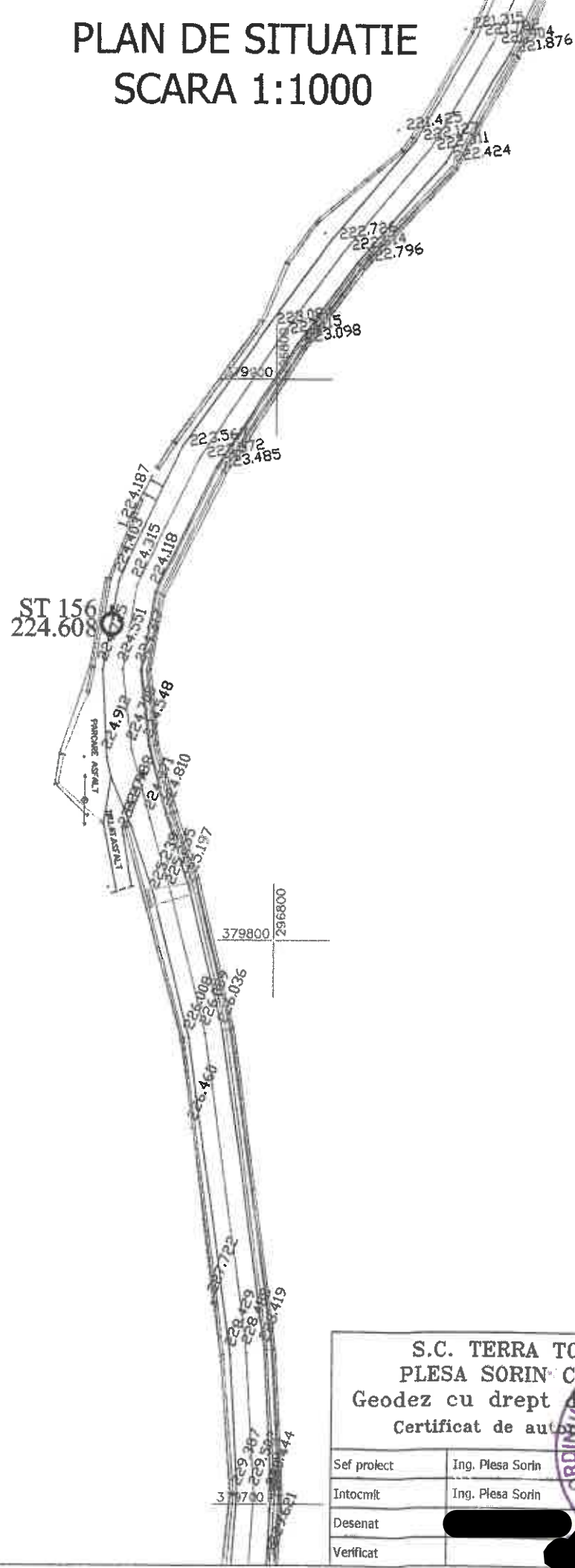
379900 296900

379800 296700

379800 296900

379700 296700

ST 156  
224.608



### LEGENDA

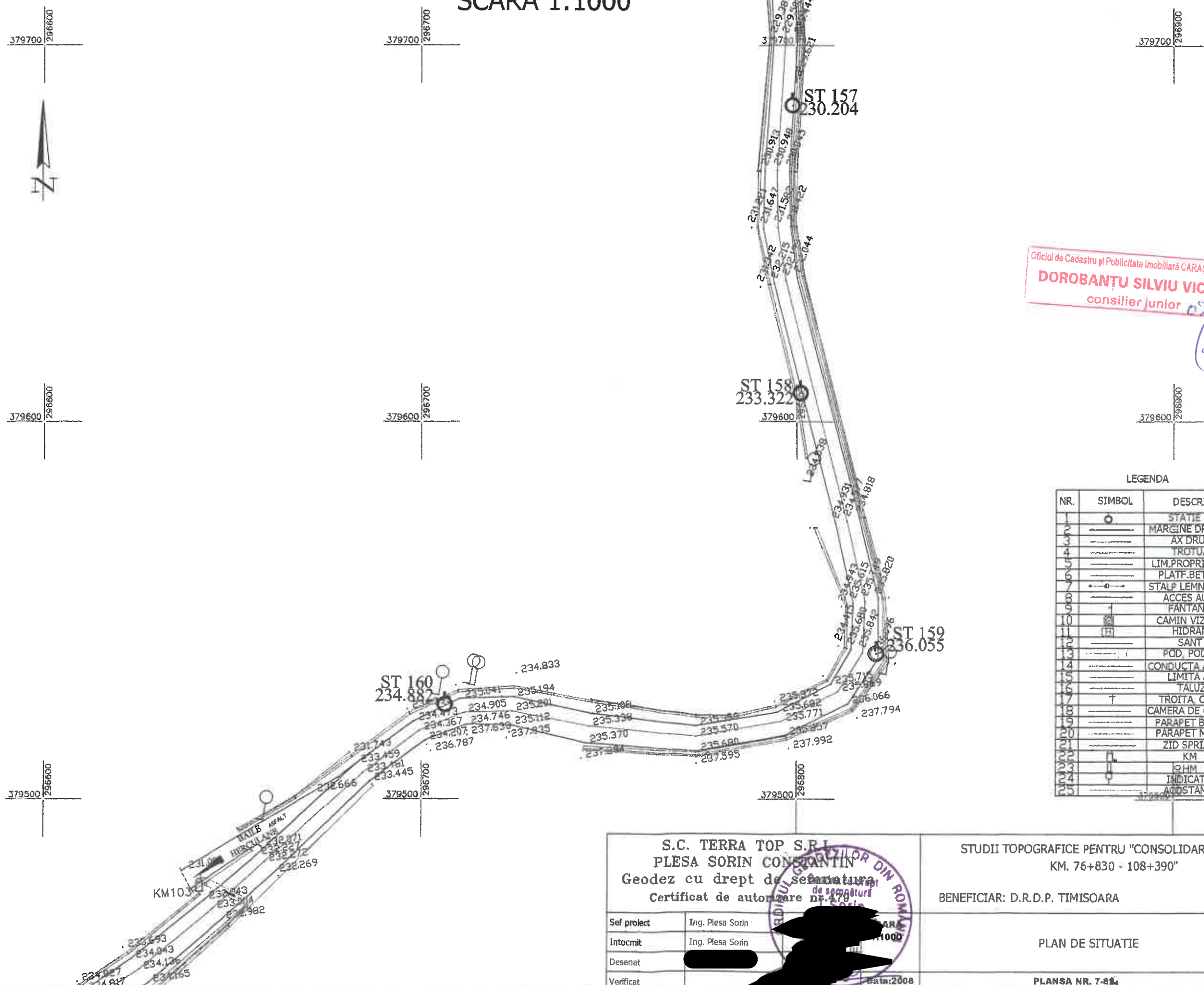
NR.	SIMBOL	DESCRIERE
1	○	STATIE
2	—	MARGINE DRUM
3	—	AX DRUM
4	—	TROTUAR
5	—	LIM.PROPRIETATE
6	—	PLATF.BETON
7	—	STALP LEMN. BETON
8	—	ACCES AUTO
9	⊥	FANTANA
10	⊥	CAMIN VIZITARE
11	⊥	HIDRANT
12	—	SANT
13	—	POD, PODET
14	—	CONDUCTA AERTANA
15	—	LIMITA APA
16	—	TALUZ
17	⊥	TROIITA, CRUCE
18	—	CAMERA DE CADERE
19	—	PARAPET BETON
20	—	PARAPET METAL
21	—	ZID SPRIJIN
22	—	KM
23	—	HM
24	—	INDICATOR
25	—	ACOSTAMENT

Oficiul de Cadastru și Publicitate imobiliară CARAȘ-SEVERIN  
**DOROBANȚU SILVIU VICTOR**  
consilier junior

S.C. TERRA TOP S.R.L. PLESA SORIN CONSTANTIN Geodez cu drept de semnatura Certificat de autorizare nr. 479		SCARA 1:1000 Data: 2008
Sef proiect	Ing. Plesa Sorin	
Intocmit	Ing. Plesa Sorin	
Desenat	[Redacted]	
Verificat	[Redacted]	

STUDII TOPOGRAFICE PENTRU "CONSOLIDARE D.N. 67D KM. 76+830 - 108+390"
BENEFICIAR: D.R.D.P. TIMISOARA
PLAN DE SITUATIE
PLANSĂ NR. 7-83

# PLAN DE SITUATIE SCARA 1:1000



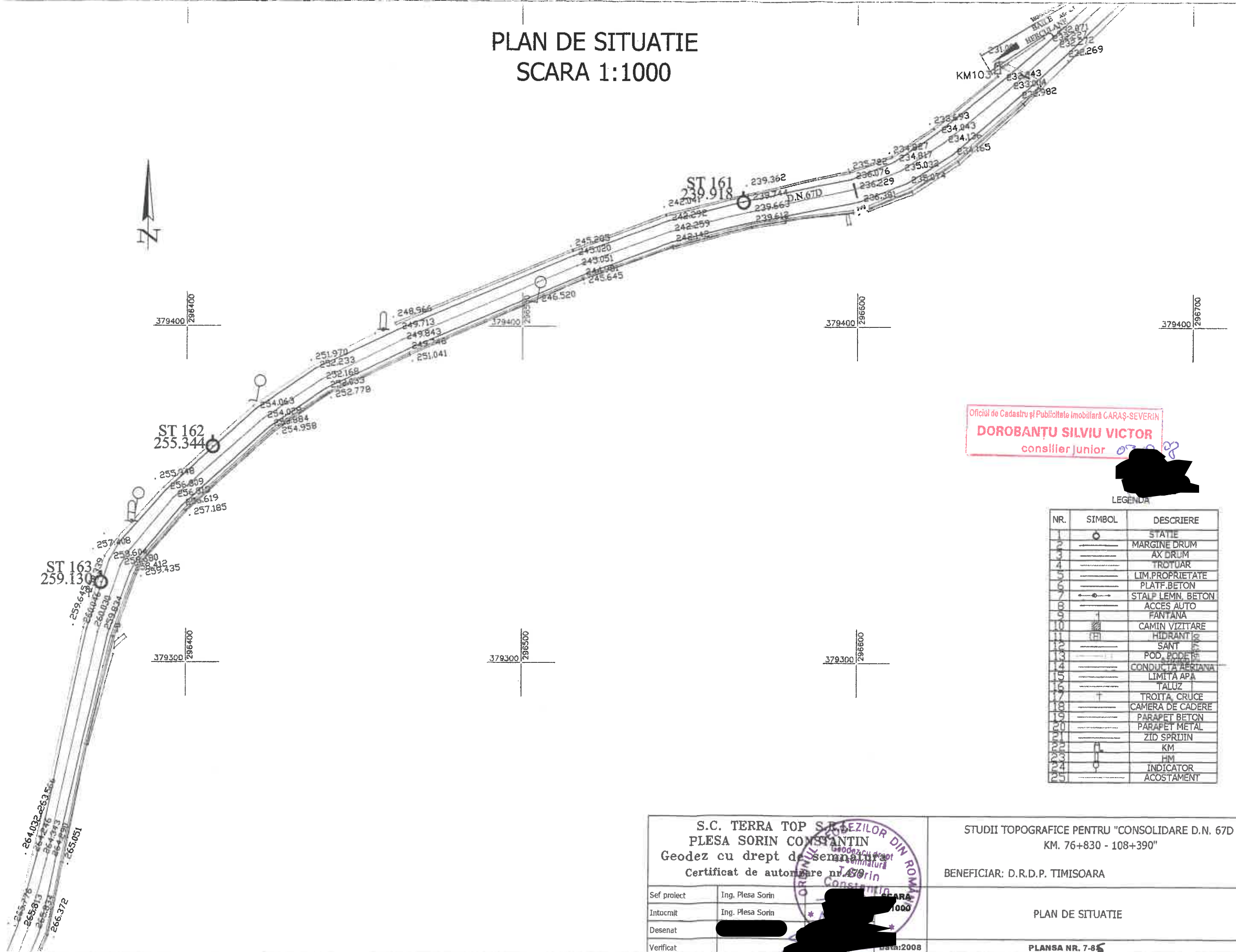
Oficiul de Cadastru și Publicitate Imobiliară CARAȘ-SEVERIN  
**DOROBANȚU SILVIU VICTOR**  
 consilier junior 0340 08  
*(Signature)*

### LEGENDA

NR.	SIMBOL	DESCRIERE
1	○	STATIE
2	—	MARGINE DRUM
3	—	AX DRUM
4	—	TROTUAR
5	—	LIM.PROPRIETATE
6	—	PLATF.BETON
7	—	STALP LEMN. BETON
8	—	ACCES AUTO
9	+	FANTANA
10	—	CAMIN VIZITARE
11	—	HIDRANT
12	—	SANT
13	—	POD. PODET
14	—	CONDUCTA AERIANA
15	—	LIMITA APA
16	—	TALUZ
17	+	TROITA CRUCE
18	—	CAMERA DE CADERE
19	—	PARAPET BETON
20	—	PARAPET METAL
21	—	ZID SPIRIJIN
22	—	KM
23	—	OHM
24	—	INDICATOR
25	—	ACOSTAMENT

<b>S.C. TERRA TOP S.R.L.</b> PLESA SORIN CONSTANTIN Geodez cu drept de semnatura Certificat de autorizare nr. 479 (Stampa profesională)		STUDII TOPOGRAFICE PENTRU "CONSOLIDARE D.N. 67D KM. 76+830 - 108+390"  BENEFICIAR: D.R.D.P. TIMISOARA
Sef proiect	Ing. Plesa Sorin	PLAN DE SITUATIE  PLANSĂ NR. 7-814
Intocmit	Ing. Plesa Sorin	
Desenat	[Redacted]	
Verificat	[Redacted]	

# PLAN DE SITUATIE SCARA 1:1000



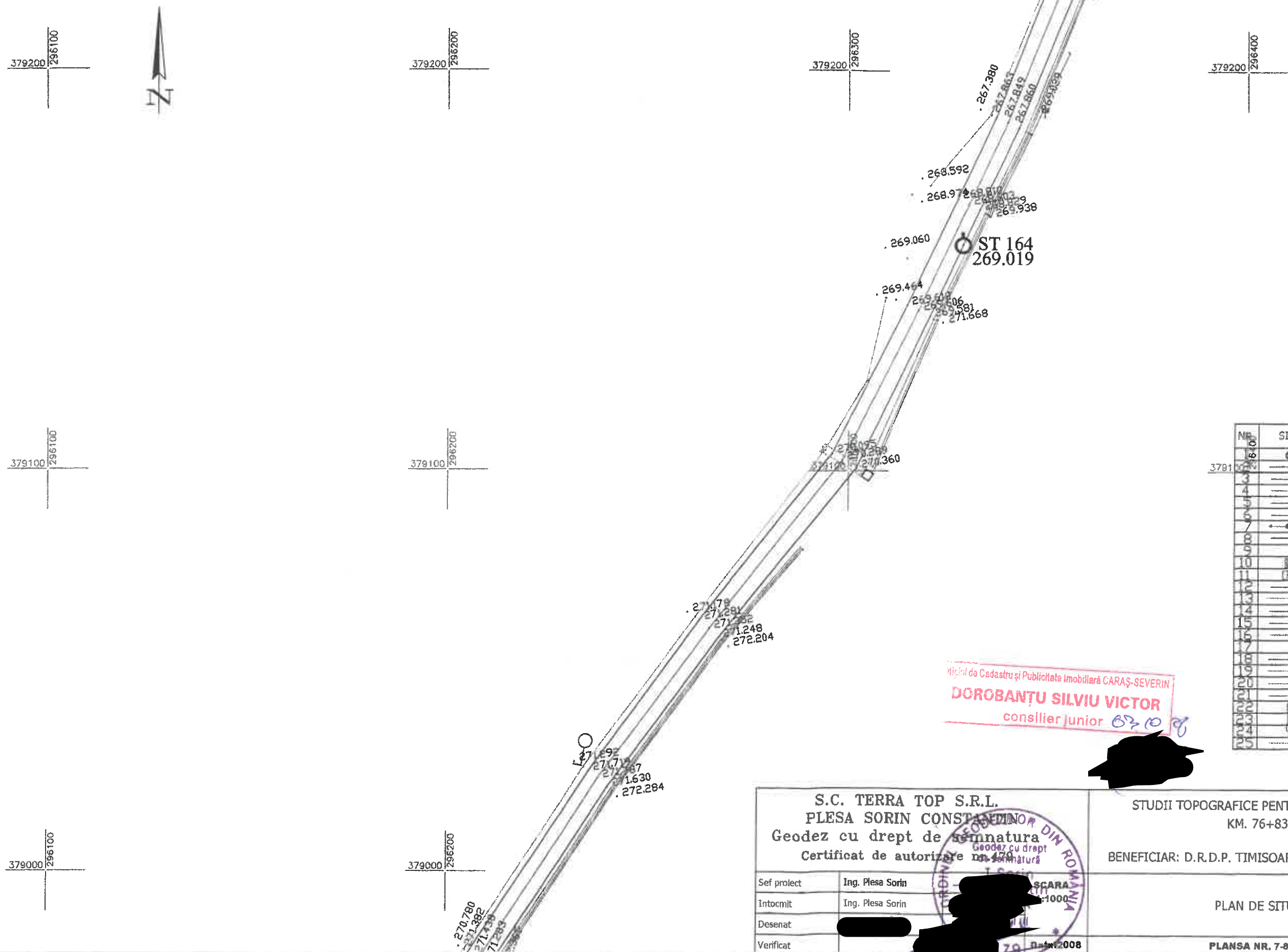
Oficiu de Cadastru și Publicitate Imobiliară CARAȘ-SEVERIN  
**DOROBANȚU SILVIU VICTOR**  
 consilier junior

LEGENDA

NR.	SIMBOL	DESCRIERE
1	○	STATIE
2	—○—	MARGINE DRUM
3	—	AX DRUM
4	—	TROTUAR
5	—	LIM.PROPRIETATE
6	—	PLATF.BETON
7	—●—	STALP LEMN. BETON
8	—	ACCES AUTO
9	⊥	FANTANA
10	⊥	CAMIN VIZITARE
11	⊥	HIDRANT
12	⊥	SANT
13	⊥	POD. PODEȘ
14	—	CONDUCTA AERIANA
15	—	LIMITA APA
16	—	TALUZ
17	⊥	TROIȚA CRUCE
18	—	CAMERA DE CADERE
19	—	PARAPET BETON
20	—	PARAPET METAL
21	—	ZID SPRUJIN
22	—	KM
23	—	HM
24	—	INDICATOR
25	—	ACOSTAMENT

S.C. TERRA TOP S.R.L. GEZILOR DIN ROMANIA PLESA SORIN CONSTANTIN Geodez cu drept de semnătură Certificat de autorizare nr. 150 Plesa Sorin Constantina		STUDI TOPOGRAFICE PENTRU "CONSOLIDARE D.N. 67D KM. 76+830 - 108+390"  BENEFICIAR: D.R.D.P. TIMISOARA
Sef proiect	Ing. Plesa Sorin	PLAN DE SITUATIE  PLANSĂ NR. 7-85
Intocmit	Ing. Plesa Sorin	
Desenat	[Redacted]	
Verificat	[Redacted]	

# PLAN DE SITUATIE SCARA 1:1000



### LEGENDA

NR.	SIMBOL	DESCRIERE
1	○	STATIE
2	—	MARGINE DRUM
3	—	AX DRUM
4	—	TROTUAR
5	—	LIM.PROPRIETATE
6	—	PLATF.BETON
7	—	STALP LEMN. BETON
8	—	ACCES AUTO
9	—	FANTANA
10	—	CAMIN VIZITARE
11	—	HIDRANT
12	—	SANT
13	—	POD, PODET
14	—	CONDUCTA AERIANA
15	—	LIMITA APA
16	—	TALUZ
17	—	TROITA CRUCE
18	—	CAMERA DE CADERE
19	—	PARAPET BETON
20	—	PARAPET METAL
21	—	ZID SPRIJIN
22	—	KM
23	—	HM
24	—	INDICATOR
25	—	ACOSTAMENT

Oficiul de Cadastru și Publicitate Imobiliară CARAȘ-SEVERIN  
**DOROBANȚU SILVIU VICTOR**  
 consilier junior

**S.C. TERRA TOP S.R.L.**  
**PLESA SORIN CONSTANȚIN**  
 Geodez cu drept de semnatura  
 Certificat de autorizare nr. 470

Sef proiect: Ing. Plesa Sorin  
 Intocmit: Ing. Plesa Sorin  
 Desenat: [Redacted]  
 Verificat: [Redacted]

SCARA 1:1000  
 Data: 2008

STUDII TOPOGRAFICE PENTRU "CONSOLIDARE D.N. 67D  
 KM. 76+830 - 108+390"

BENEFICIAR: D.R.D.P. TIMISOARA

PLAN DE SITUATIE

PLANSĂ NR. 7-9



# PLAN DE SITUATIE SCARA 1:1000

379000 296000

379000 296100

379000 296200

379000 296300

378900 296000

378900 296100

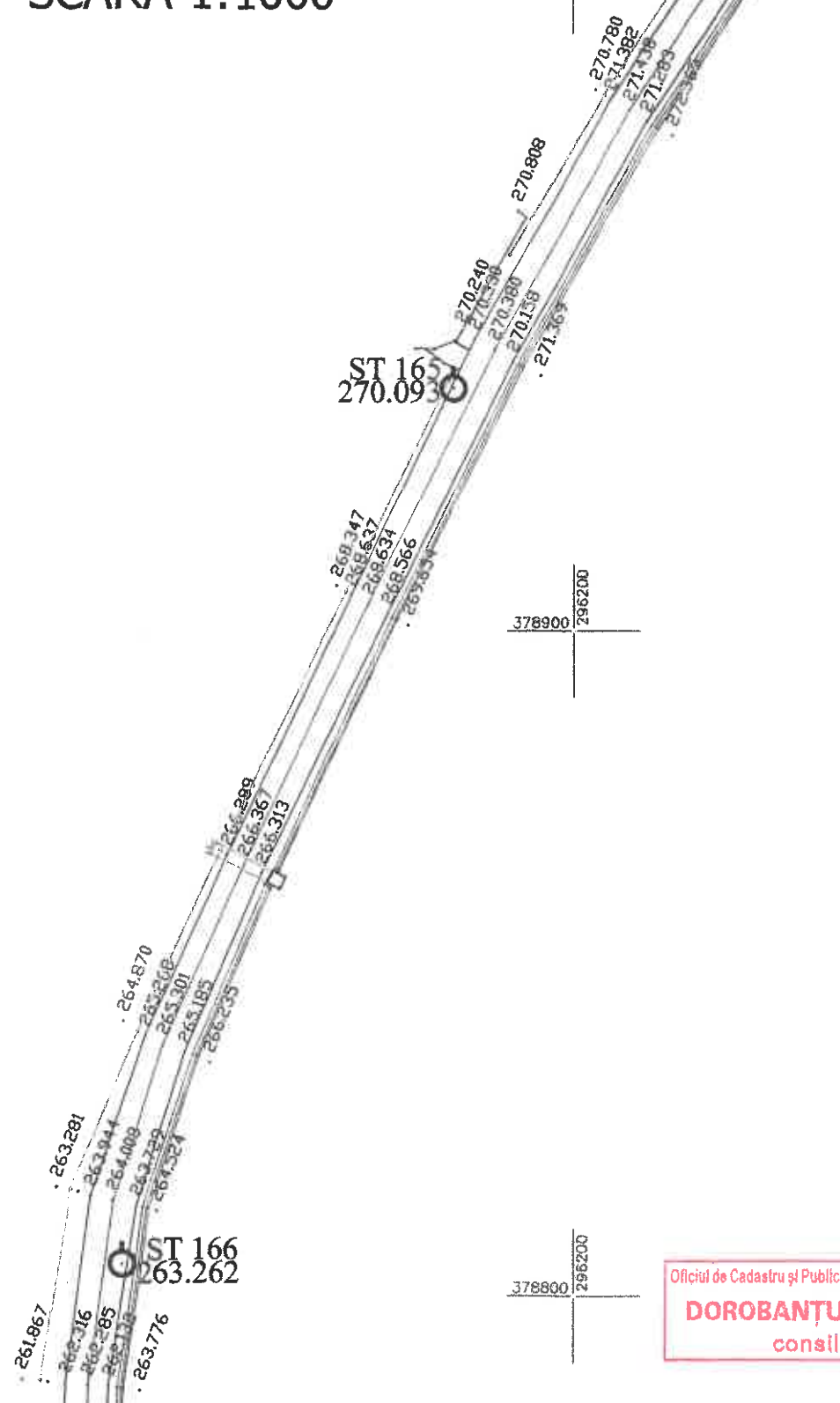
378900 296200

378900 296300

378800 296000

378800 296100

378800 296200



### LEGENDA

NR.	SIMBOL	DESCRIERE
1	○	STATIE
2	—	MARGINE DRUM
3	—	AX DRUM
4	—	TROTUAR
5	—	LIM. PROPRIETATE
6	—	PLATF. BETON
7	—	STALP LEMN. BETON
8	—	ACCES AUTO
9	—	FANTANA
10	—	CAMIN VIZITARE
11	—	HIDRANT
12	—	SANT
13	—	POD, PODET
14	—	CONDUCTA AERIANA
15	—	LIMITA APA
16	—	TALUZ
17	—	TROITA, CRUCE
18	—	CAMERA DE CADERE
19	—	PARAPET BETON
20	—	PARAPET METAL
21	—	ZID SPRJIN
22	—	KM
23	—	HM
24	—	INDICATOR
25	—	ACOSTAMENT

Oficiul de Cadastru și Publicitate Imobiliară CARAȘ-SEVERIN  
**DOROBANȚU SILVIU VICTOR**  
consilier junior 03 108

S.C. TERRA TOP S.R.L.  
PLESA SORIN CONSTANȚA  
Geodez cu drept de semnatura  
Certificat de autorizare nr. 479

Sef proiect: Ing. Plesa Sorin  
Intocmit: Ing. Plesa Sorin  
Desenat: [Redacted]  
Verificat: [Redacted]

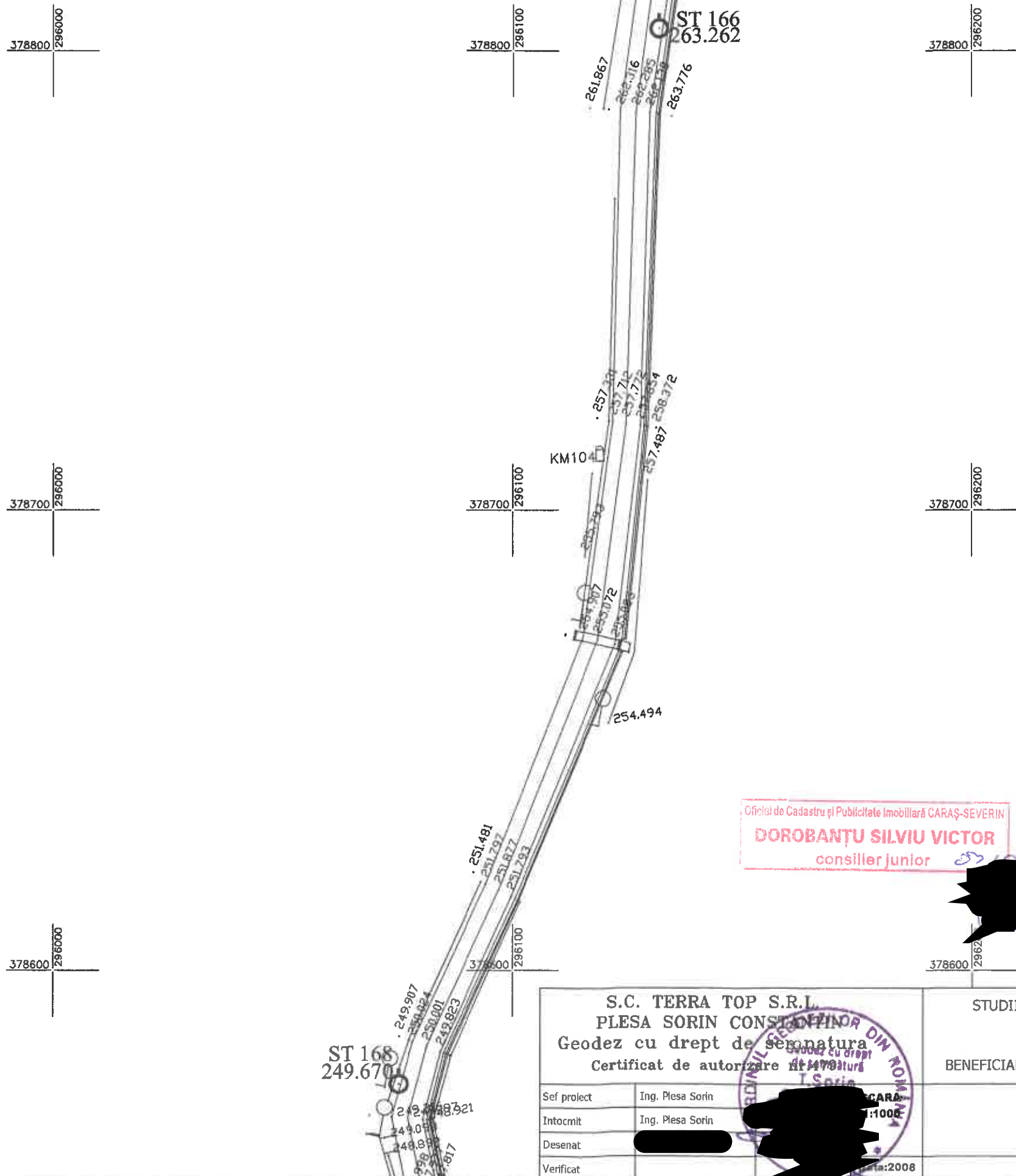
ORDINUL DE REGISTRARE AL DOCUMENTELOR CU DREPT DE SEMNATURĂ  
Data: 2008

STUDII TOPOGRAFICE PENTRU "CONSOLIDARE D.N. 67D  
KM. 76+830 - 108+390"  
BENEFICIAR: D.R.D.P. TIMISOARA

PLAN DE SITUATIE

PLANSĂ NR. 7-85

# PLAN DE SITUATIE SCARA 1:1000



Oficiul de Cadastru și Publicitate Imobiliară CARAȘ-SEVERIN  
**DOROBANȚU SILVIU VICTOR**  
consilier junior

LEGENDA

NR.	SIMBOL	DESCRIERE
1	○	STATIE
2	—	MARGINE DRUM
3	—	AX DRUM
4	—	TROTUAR
5	—	LIM.PROPRIETATE
6	—	PLATF.BETON
7	—	STA.P LEMN, BETON
8	—	ACCES AUTO
9	—	FANTANA
10	—	CAMIN VIZITARE
11	—	HIDRANT
12	—	SANT
13	—	POD, PODET
14	—	CONDUCTA AERIANA
15	—	LIMITA APA
16	—	TALUZ
17	+	TROITA, CRUCE
18	—	CAMERA DE CADERE
19	—	PARAPET BETON
20	—	PARAPET METAL
21	—	ZID SPRIJIN
22	—	KM
23	—	HM
24	—	INDICATOR
25	—	ACOSTAMENT

**S.C. TERRA TOP S.R.L.**  
PLESA SORIN CONSTANȚA  
Geodez cu drept de semnatura  
Certificat de autorizare nr. 14792/2008

Sef proiect: Ing. Plesa Sorin  
Intocmit: Ing. Plesa Sorin  
Desenat: [Redacted]  
Verificat: [Redacted]

SCALA 1:1000  
Data: 2008

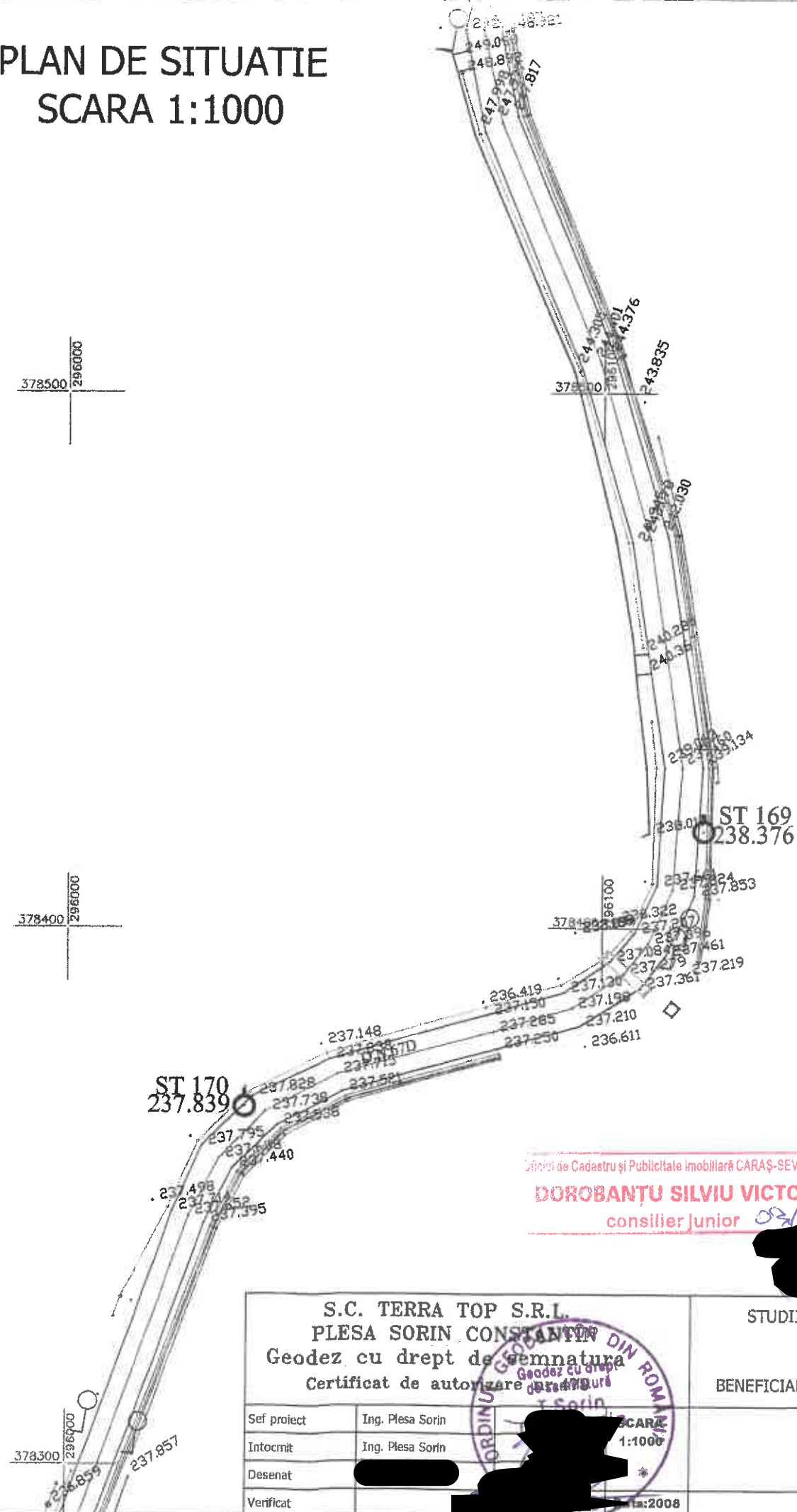
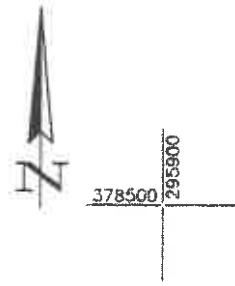
STUDII TOPOGRAFICE PENTRU "CONSOLIDARE D.N. 67D  
KM. 76+830 - 108+390"

BENEFICIAR: D.R.D.P. TIMISOARA

PLAN DE SITUATIE

PLANSĂ NR. 7-88

# PLAN DE SITUATIE SCARA 1:1000



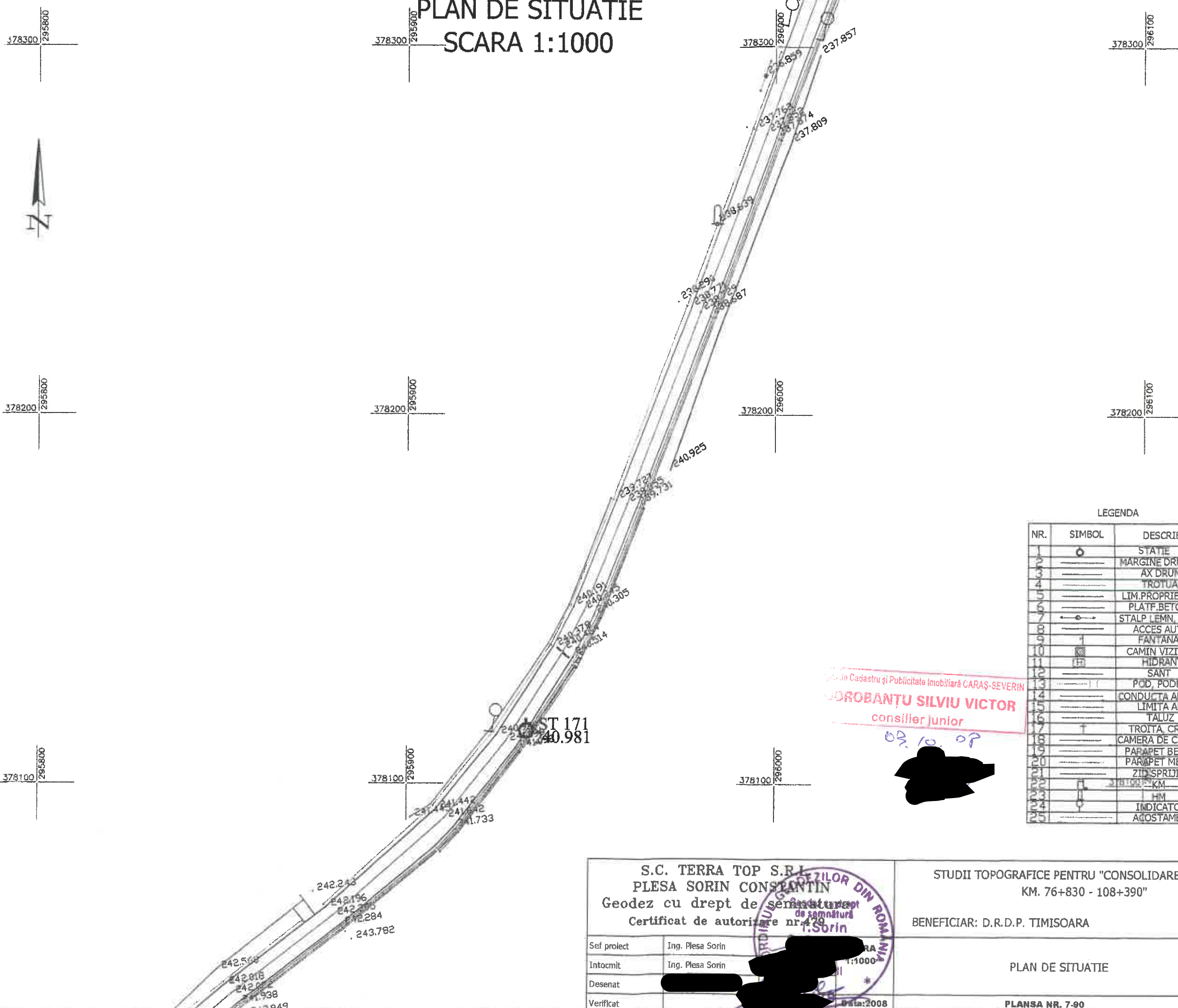
Oficiu de Cadastru și Publicitate Imobiliară CARAȘ-SEVERIN  
**DOROBANȚU SILVIU VICTOR**  
 consilier junior

### LEGENDA

NR.	SIMBOL	DESCRIERE
1	○	STATIE
2	—	MARGINE DRUM
3	—	AX DRUM
4	—	TROTUAR
5	—	LIM.PROPRIETATE
6	—	PLATF.BETON
7	—	STALP LEMN. BETON
8	—	ACCES AUTO
9	+	FANTANA
10	—	CAMIN VIZITARE
11	—	HIDRANT
12	—	SANT
13	—	POD, PODET
14	—	CONDUCTA AERIANA
15	—	LIMITA APA
16	—	TALUZ
17	+	TROITA, CRUCE
18	—	CAMERA DE CADERE
19	—	PARAPET BETON
20	—	PARAPET METAL
21	—	ZID SPRIJIN
22	—	KM
23	—	HM
24	—	INDICATOR
25	—	ACOSTAMENT

S.C. TERRA TOP S.R.L. PLESA SORIN CONSTANTIN Geodez cu drept de semnatura Certificat de autorizare		STUDII TOPOGRAFICE PENTRU "CONSOLIDARE D.M. 67D KM. 76+830 - 108+390"	
Sef proiect Intocmit Desenat Verificat		Ing. Plesa Sorin Ing. Plesa Sorin [Redacted] [Redacted]	
SCALA 1:1000		BENEFICIAR: D.R.D.P. TIMISOARA	
An: 2008		PLAN DE SITUATIE	
		PLANSĂ NR. 7-89	

# PLAN DE SITUATIE SCARA 1:1000



### LEGENDA

NR.	SIMBOL	DESCRIERE
1	○	STATIE
2	—	MARGINE DRUM
3	—	AX DRUM
4	—	TROTUAR
5	—	LIM. PROPRIETATE
6	—	PLATF. BETON
7	—	STALP LEMN. BETON
8	—	ACCES AUTO
9	+	FANTANA
10	■	CAMIN VIZITARE
11	■	HIDRANT
12	—	SANT
13	—	POD, PODET
14	—	CONDUCTA AERIANA
15	—	LIMITA APA
16	—	TALUZ
17	T	TROITA, CRUCE
18	—	CAMERA DE CADERE
19	—	PAPAPET BETON
20	—	PAPAPET METAL
21	—	ZID SPRIJIN
22	—	—
23	—	—
24	○	INDICATOR
25	—	ACOSTAMENT

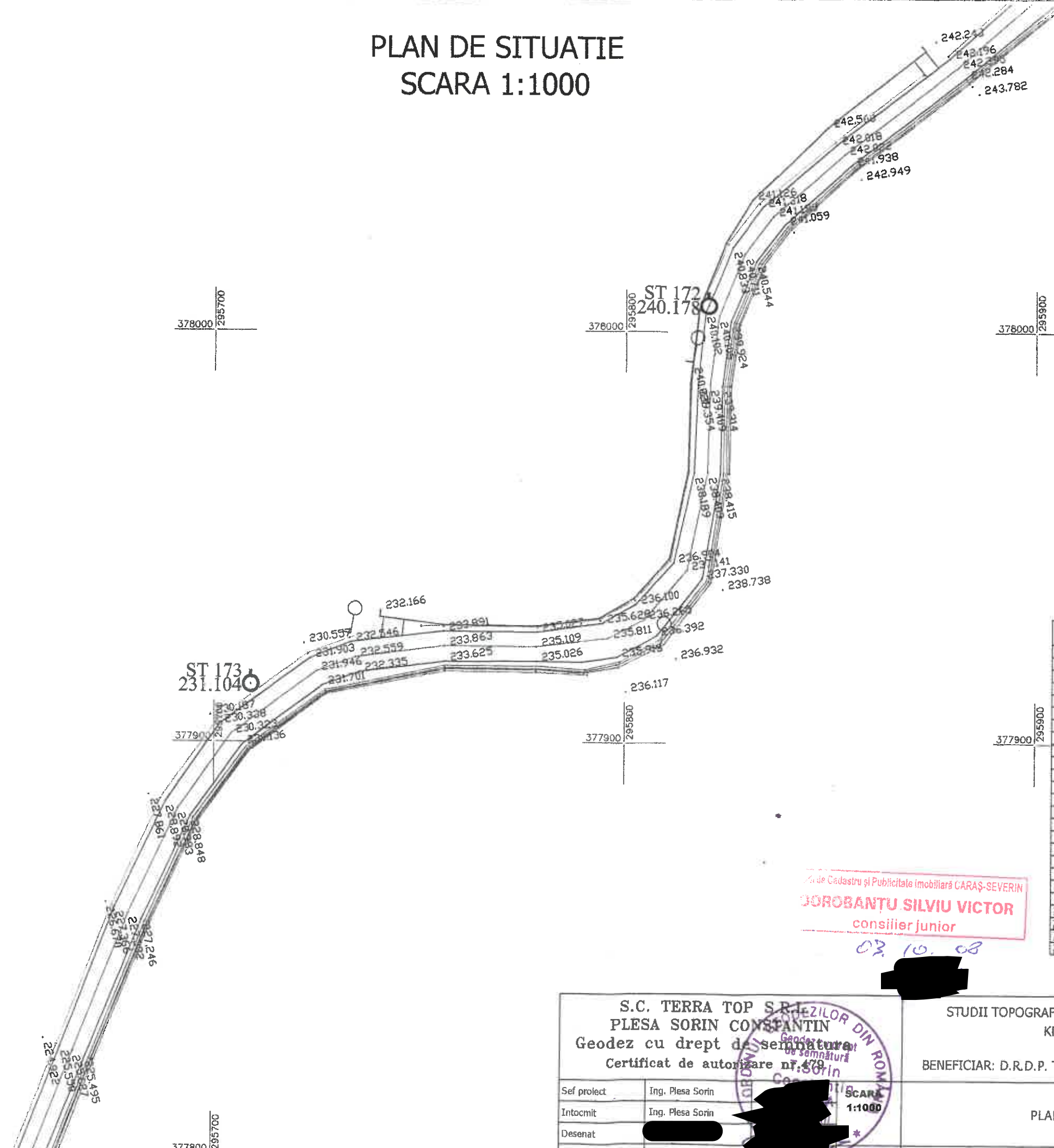
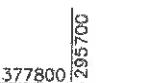
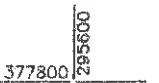
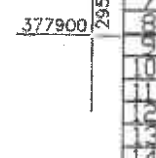
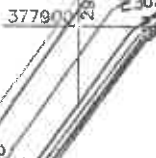
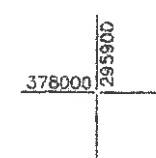
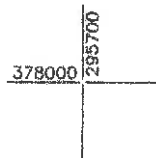
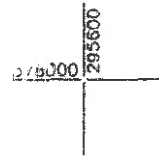
Oficiu de Cadastru și Publicitate Imobiliară CARAȘ-SEVERIN  
**GROBANȚU SILVIU VICTOR**  
 consilier junior

02.10.07

S.C. TERRA TOP S.R.L. PLESA SORIN CONSTANTIN Geodez cu drept de semnătură Certificat de autorizare nr. 429		STUDII TOPOGRAFICE PENTRU "CONSOLIDARE D.N. 67D KM. 76+830 - 108+390"
Sef proiect	Ing. Plesa Sorin	BENEFICIAR: D.R.D.P. TIMISOARA
Intocmit	Ing. Plesa Sorin	PLAN DE SITUATIE
Desenat	[Redacted]	PLANSĂ NR. 7-90
Verificat	[Redacted]	



# PLAN DE SITUATIE SCARA 1:1000



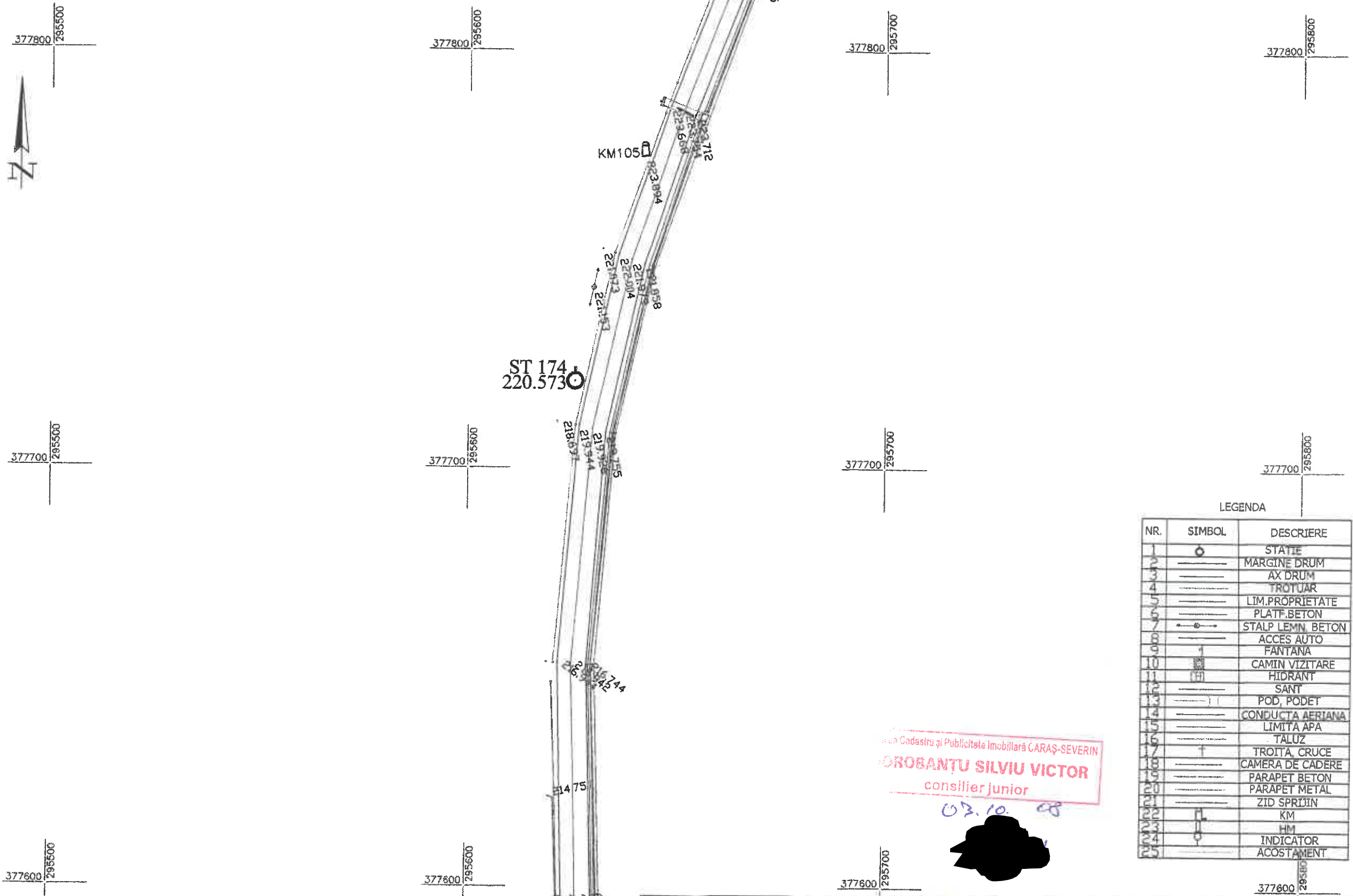
### LEGENDA

NR.	SIMBOL	DESCRIERE
1	○	STATIE
2	—	MARGINE DRUM
3	—	AX DRUM
4	—	TROTUAR
5	—	LIM. PROPRIETATE
6	—	PLATF. BETON
7	—	STALP LEMN. BETON
8	—	ACCES AUTO
9	—	FANTANA
10	—	CAMIN VIZITARE
11	—	HIDRANT
12	—	SANT
13	—	POD, PODET
14	—	CONDUCTA AERIANA
15	—	LIMITA APA
16	—	TALUZ
17	—	TROITA, CRUCE
18	—	CAMERA DE CADERE
19	—	PARAPET BETON
20	—	PARAPET METAL
21	—	ZID SPRIJIN
22	—	KM
23	—	HM
24	—	INDICATOR
25	—	ACOSTAMENT

Oficiu de Cadastru și Publicitate Imobiliară CARAȘ-SEVERIN  
**GOROBANȚU SILVIU VICTOR**  
 consilier junior  
 03.10.08

S.C. TERRA TOP S.R.L. <b>PLESA SORIN CONSTANTIN</b> Geodez cu drept de semnătură Certificat de autorizare nr. 478		STUDII TOPOGRAFICE PENTRU "CONSOLIDARE D.N. 67D KM. 76+830 - 108+390"	
Sef proiect	Ing. Plesa Sorin	BENEFICIAR: D.R.D.P. TIMISOARA	
Intocmit	Ing. Plesa Sorin	PLAN DE SITUATIE	
Desenat	[Redacted]	PLANSA NR. 7-91	
Verificat	[Redacted]	Data: 2008	

# PLAN DE SITUATIE SCARA 1:1000



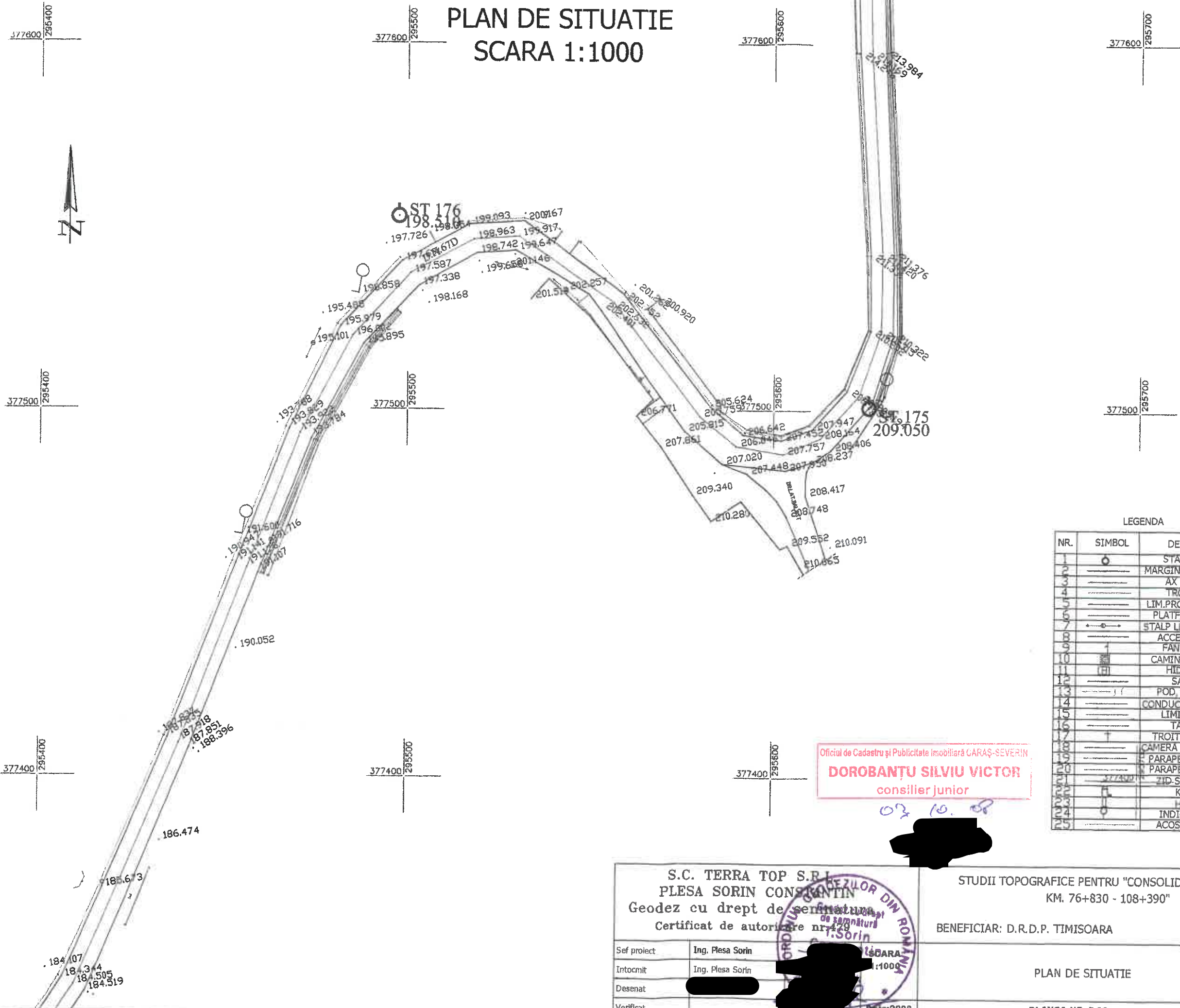
### LEGENDA

NR.	SIMBOL	DESCRIERE
1	○	STATIE
2	—	MARGINE DRUM
3	—	AX DRUM
4	—	TROTUAR
5	—	LIM.PROPRIETATE
6	—	PLATF.BETON
7	—	STALP LEMN. BETON
8	—	ACCES AUTO
9	+	FANTANA
10	+	CAMIN VIZITARE
11	+	HIDRANT
12	—	SANT
13	—	POD, PODET
14	—	CONDUCTA AERIANA
15	—	LIMITA APA
16	—	TALUZ
17	+	TROITA, CRUCE
18	—	CAMERA DE CADERE
19	—	PARAPET BETON
20	—	PARAPET METAL
21	—	ZID SPRIJIN
22	—	KM
23	—	HM
24	—	INDICATOR
25	—	ACOSTAMENT

Oficiu de Cadastru și Publicitate Imobiliară CARAȘ-SEVERIN  
**PROBANTU SILVIU VICTOR**  
 consilier junior  
 03.10.08

<b>S.C. TERRA TOP S.R.L. GEODEZILOR DIN ROMANIA</b> <b>PLESA SORIN CONSTANTIN</b> Geodez cu drept de semnatura Certificat de autorizare nr 479 Sorin Constantin		STUDII TOPOGRAFICE PENTRU "CONSOLIDARE D.N. 67D KM. 76+830 - 108+390"  BENEFICIAR: D.R.D.P. TIMISOARA
Sef proiect	Ing. Plesa Sorin	<b>PLAN DE SITUATIE</b>  PLANSA NR. 7-92
Intocmit	Ing. Plesa Sorin	
Desenat	[Redacted]	
Verificat	[Redacted]	

# PLAN DE SITUATIE SCARA 1:1000



### LEGENDA

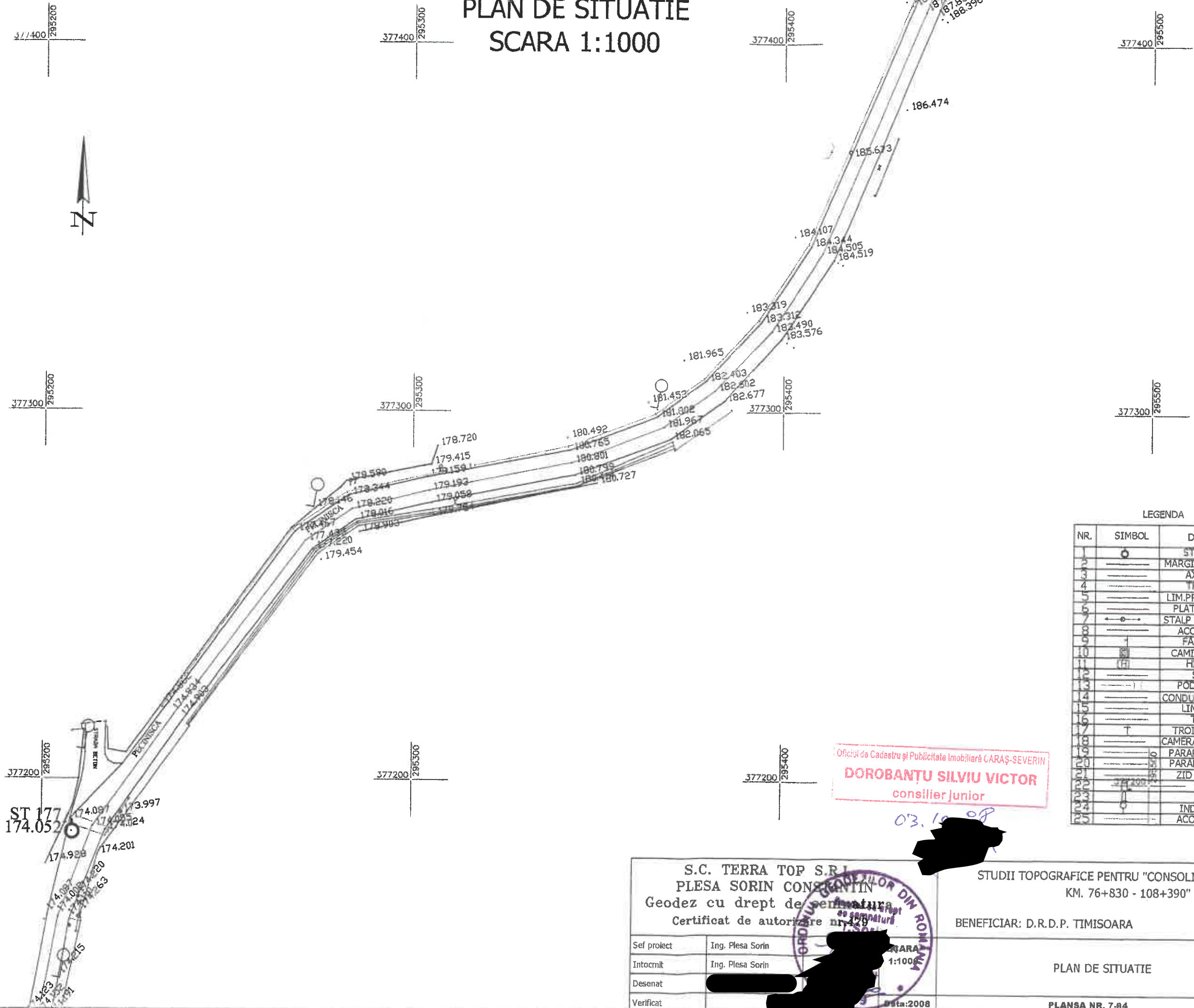
NR.	SIMBOL	DESCRIERE
1	○	STATIE
2	—	MARGINE DRUM
3	—	AX DRUM
4	—	TROTUAR
5	—	LIM.PROPRIETATE
6	—	PLATF.BETON
7	—	STALP LEMN. BETON
8	—	ACCES AUTO
9	—	FANTANA
10	—	CAMIN VIZITARE
11	—	HIDRANT
12	—	SANT
13	—	POD. PODET
14	—	CONDUCTA AERIANA
15	—	LIMITA APA
16	—	TALUZ
17	—	TROITA, CRUCE
18	—	CAMERA DE CADERE
19	—	PARAPET BETON
20	—	PARAPET METAL
21	—	ZID-SPRIJIN
22	—	KM
23	—	HM
24	—	INDICATOR
25	—	ACOSTAMENT

Oficiul de Cadastru și Publicitate Imobiliară CARAȘ-SEVERIN  
**DOROBANȚU SILVIU VICTOR**  
 consilier junior

07.10.08

S.C. TERRA TOP S.R.L. PLESA SORIN CONSTANTIN Geodez cu drept de semnătură Certificat de autorizare nr. 179		STUDII TOPOGRAFICE PENTRU "CONSOLIDARE D.N. 67D KM. 76+830 - 108+390"
Sef proiect: Ing. Plesa Sorin		BENEFICIAR: D.R.D.P. TIMISOARA
Intocmit: Ing. Plesa Sorin		PLAN DE SITUATIE
Desenat: [Redacted]		PLANSĂ NR. 7-93
Verificat: [Redacted]		Data: 2008

# PLAN DE SITUATIE SCARA 1:1000



### LEGENDA

NR.	SIMBOL	DESCRIERE
1	○	STATIE
2	—	MARGINE DRUM
3	—	AX DRUM
4	—	TROTUAR
5	—	LIM.PROPRIETATE
6	—	PLATF.BETON
7	—	STALP LEMN. BETON
8	—	ACCES AUTO
9	+	FANTANA
10	—	CAMIN VIZITARE
11	—	HIDRANT
12	—	SANT
13	—	POD, PODET
14	—	CONDUCTA AERIANA
15	—	LIMITA APA
16	—	TALUZ
17	T	TROITA CRUCE
18	—	CAMERA DE CADERE
19	—	PARAPET BETON
20	—	PARAPET METAL
21	—	ZID SPRIJIN
22	—	KM
23	—	HM
24	—	INDICATOR
25	—	ACOSTAMENT

Oficiu de Cadastru și Publicitate Imobiliară CARAȘ-SEVERIN  
**DOROBANȚU SILVIU VICTOR**  
 consilier junior

03.10.08

S.C. TERRA TOP S.R.L. PLESA SORIN CONȘTANTIN Geodez cu drept de semnătură Certificat de autorizare nr. 129	
Sef proiect	Ing. Plesa Sorin
Intocmit	Ing. Plesa Sorin
Desenat	[Redacted]
Verificat	[Redacted]

STUDII TOPOGRAFICE PENTRU "CONSOLIDARE D.N. 67D  
 KM. 76+830 - 108+390"  
 BENEFICIAR: D.R.D.P. TIMISOARA

PLAN DE SITUATIE

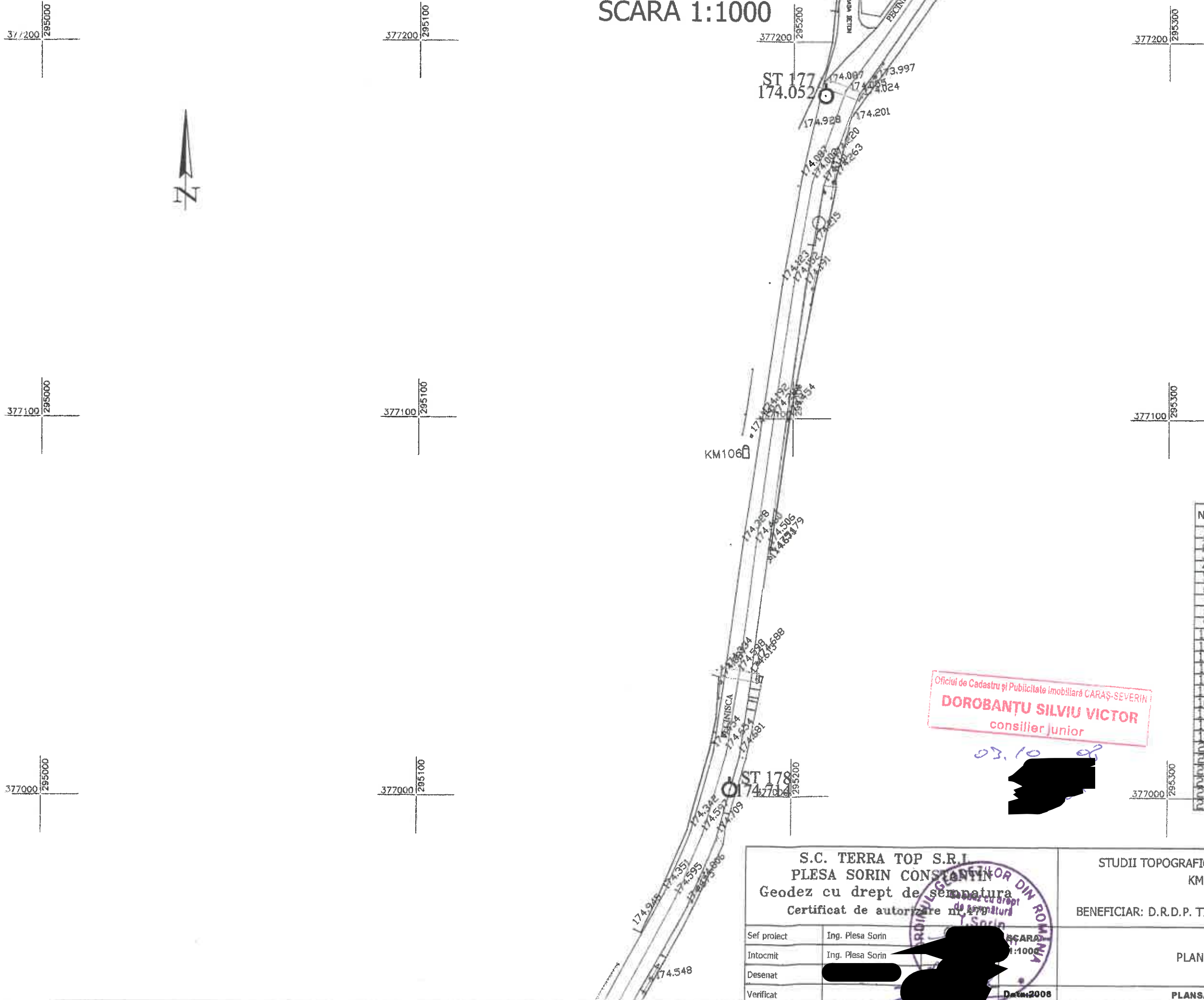
PLANSĂ NR. 7-84

Data: 2008



# PLAN DE SITUATIE

## SCARA 1:1000



LEGENDA

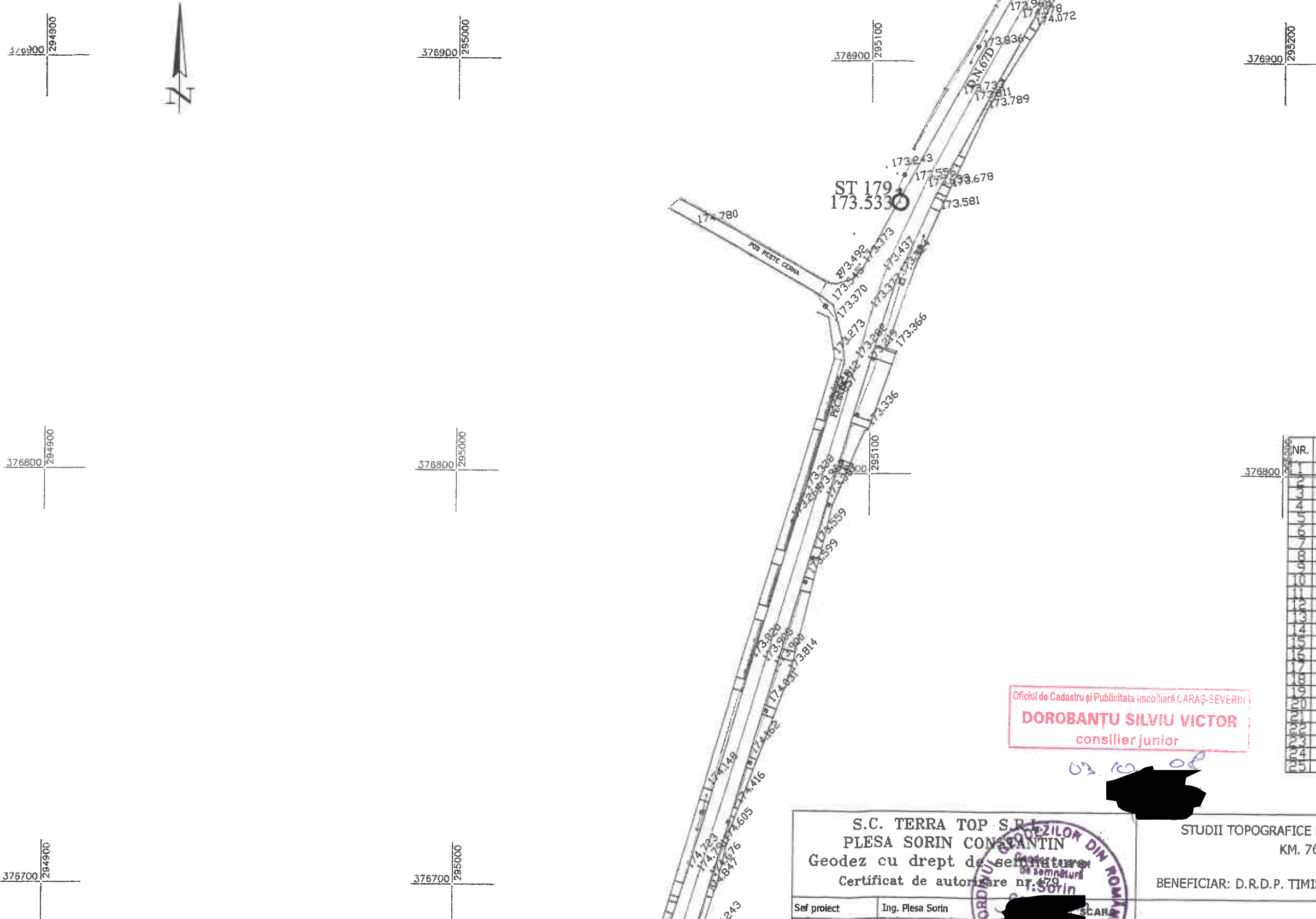
NR.	SIMBOL	DESCRIERE
1	○	STATIE
2	—	MARGINE DRUM
3	—	AX DRUM
4	—	TROTUAR
5	—	LIM.PROPRIETATE
6	—	PLATF.BETON
7	—	STALP LEMN. BETON
8	—	ACCES AUTO
9	—	FANTANA
10	—	CAMIN VIZITARE
11	—	HIDRANT
12	—	SANT
13	—	POD, PODET
14	—	CONDUCTA AERIANA
15	—	LIMITA APA
16	—	TALUZ
17	—	TROTTA CRUCE
18	—	CAMERA DE CADERE
19	—	PARAPET BETON
20	—	PARAPET METAL
21	—	ZID SPRIJIN
22	—	KM
23	—	HM
24	—	INDICATOR
25	—	ACOSTAMENT

Oficiul de Cadastru și Publicitate Imobiliară CARAȘ-SEVERIN  
**DOROBANȚU SILVIU VICTOR**  
 consilier junior

03.10.08

S.C. TERRA TOP S.R.L. PLESA SORIN CONSTANTIN Geodez cu drept de semnatura Certificat de autorizare nr. 178		STUDII TOPOGRAFICE PENTRU "CONSOLIDARE D.N. 67D KM. 76+830 - 108+390"	
Sef proiect Ing. Plesa Sorin		BENEFICIAR: D.R.D.P. TIMISOARA	
Intocmit Ing. Plesa Sorin		PLAN DE SITUATIE	
Desenat		PLANSĂ NR. 7-95	
Verificat		Data: 2008	

# PLAN DE SITUATIE SCARA 1:1000



### LEGENDA

NR.	SIMBOL	DESCRIERE
1	○	STATIE
2	—	MARGINE DRUM
3	—	AX DRUM
4	—	TROTUAR
5	—	LIM.PROPRIETATE
6	—	PLATF.BETON
7	—	STALP LEMN. BETON
8	—	ACCES AUTO
9	—	FANTANA
10	—	CAMIN VIZITARE
11	—	HIDRANT
12	—	SANT
13	—	POD, PODET
14	—	CONDUCTA AERIANA
15	—	LIMITA APA
16	—	TALUZ
17	—	TROITA, CRUCE
18	—	CAMERA DE CADERE
19	—	PARAPET BETON
20	—	PARAPET METAL
21	—	ZID SPRIJIN
22	—	KM
23	—	HM
24	—	INDICATOR
25	—	ACOSTAMENT

Oficiul de Cadastru și Publicitate Imobiliară CARAȘ-SEVERIN  
**DOROBANȚU SILVIU VICTOR**  
consilier junior

**S.C. TERRA TOP S.R.L. GEODEZILOR DIN ROMANIA**  
PLESA SORIN CONSTANTIN  
Geodez cu drept de semnătură  
Certificat de autorizare nr. 479

Sef proiect: Ing. Plesa Sorin  
Intocmit: Ing. Plesa Sorin  
Desenat: [Redacted]  
Verificat: [Redacted]

SCARA: 1:1000  
DATA: 2008

STUDII TOPOGRAFICE PENTRU "CONSOLIDARE D.N. 67D  
KM. 76+830 - 108+390"  
BENEFICIAR: D.R.D.P. TIMISOARA

PLAN DE SITUATIE

PLANSĂ NR. 7-96

# PLAN DE SITUATIE SCARA 1:1000

376700 294800



376700 294900

376700 295000

376700 295100

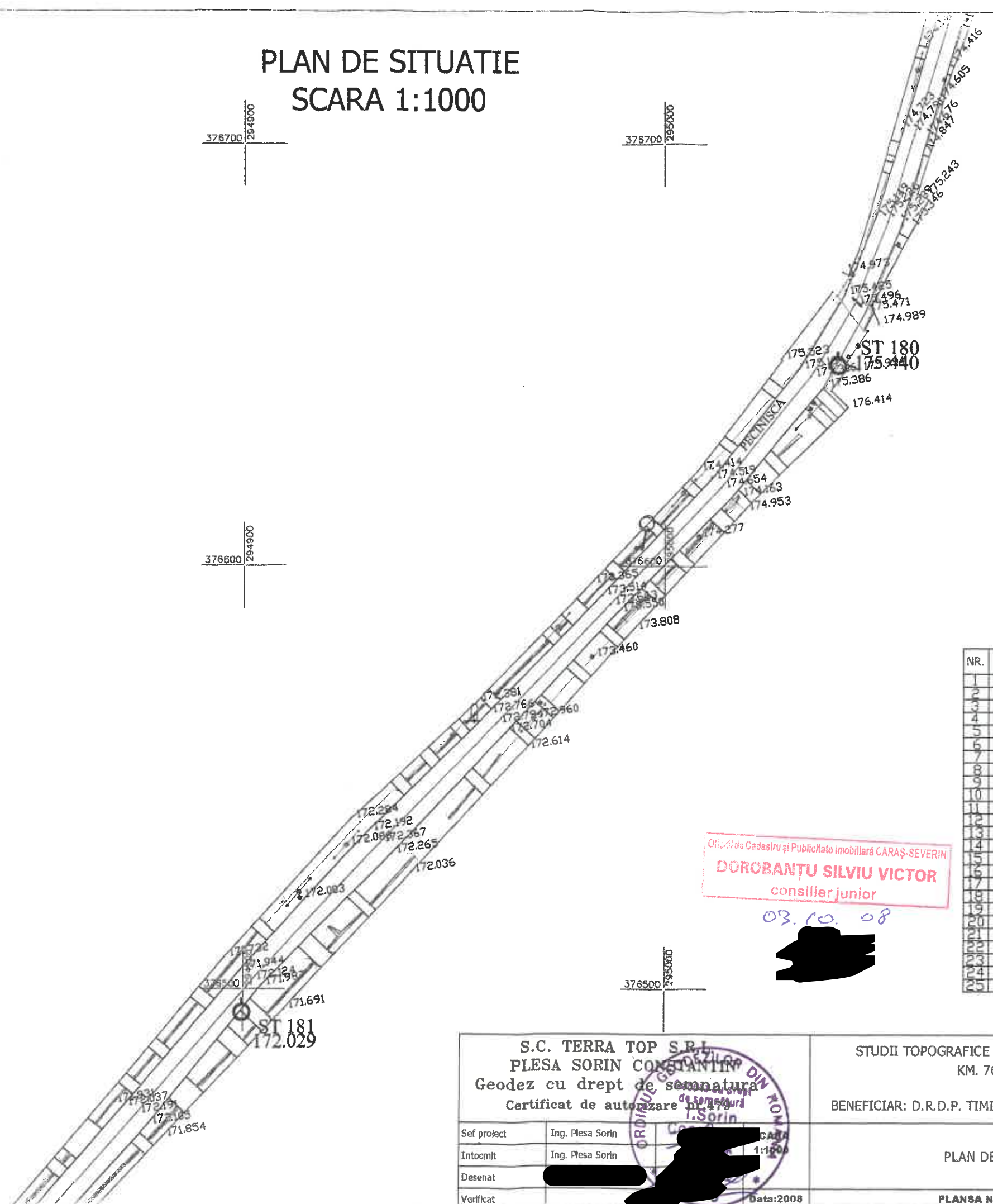
376600 294800

376600 294900

376600 295100

376500 294800

376500 295000



Oficiu de Cadastru și Publicitate Imobiliară CĂRAȘ-SEVERIN  
**DOROBANȚU SILVIU VICTOR**  
consilier junior

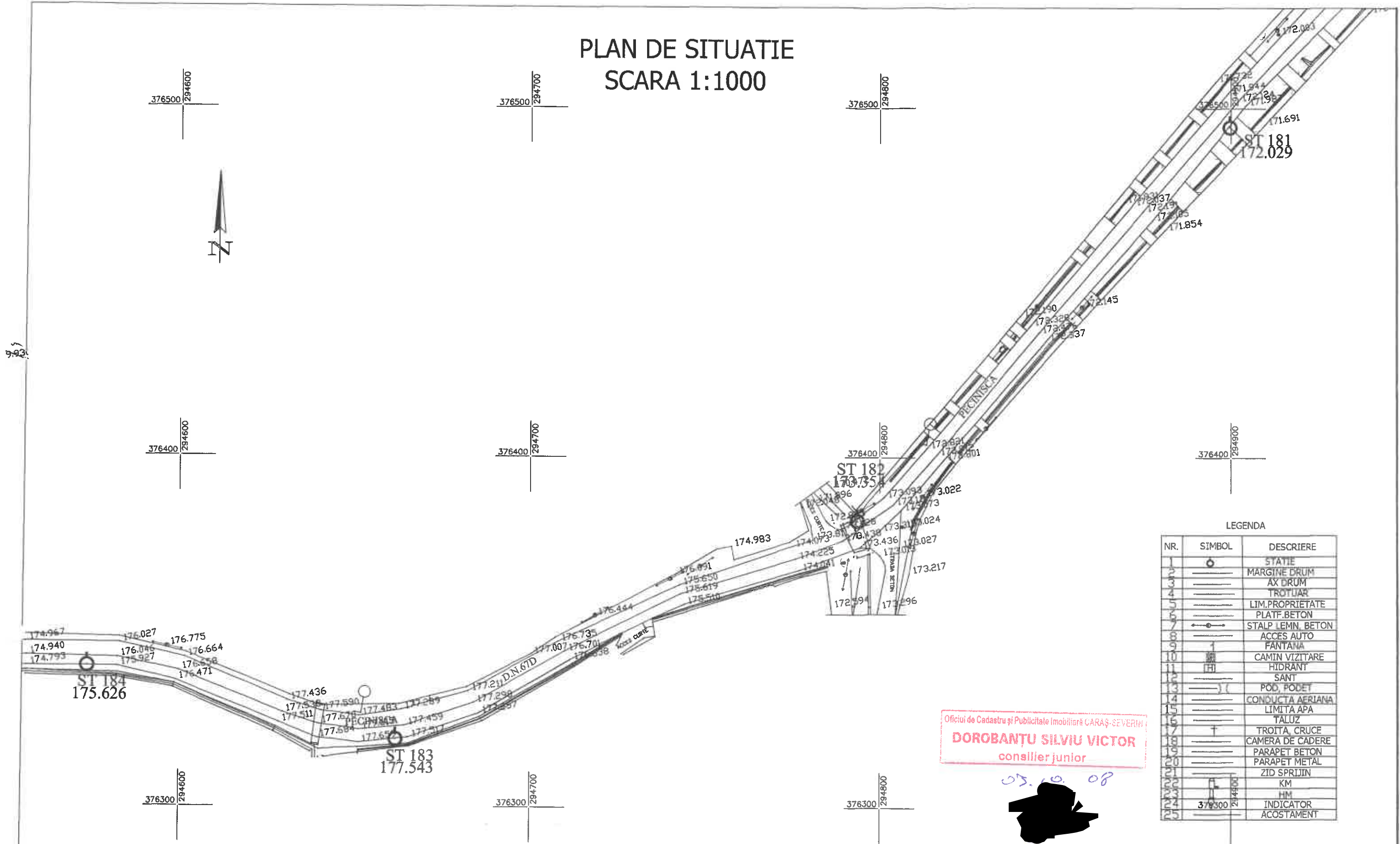
03.10.08

### LEGENDA

NR.	SIMBOL	DESCRIERE
1	○	STATIE
2	—	MARGINE DRUM
3	—	AX DRUM
4	—	TROTUAR
5	—	LIM.PROPRIETATE
6	—	PLATF.BETON
7	—	STALP LEMN. BETON
8	—	ACCES AUTO
9	+	FANTANA
10	—	CAMIN VIZITARE
11	—	HIDRANT
12	—	SANT
13	—	POD, PODET
14	—	CONDUCTA AERIANA
15	—	LIMITA APA
16	—	TALUZ
17	+	TROITA CRUCE
18	—	CAMERA DE CADERE
19	—	PARAPET BETON
20	—	PARAPET METAL
21	—	ZID SPRIJIN
22	—	KM
23	—	HM
24	—	INDICATOR
25	—	375000 COSTAMENT

S.C. TERRA TOP S.R.L. PLESA SORIN CONSTANTIN Geodez cu drept de semnatura Certificat de autorizare nr. 479		STUDII TOPOGRAFICE PENTRU "CONSOLIDARE D.N. 67D KM. 76+830 - 108+390"	
Sef proiect Ing. Plesa Sorin		BENEFICIAR: D.R.D.P. TIMISOARA	
Intocmit Ing. Plesa Sorin		PLAN DE SITUATIE	
Desenat		PLANSĂ NR. 7-97	
Verificat		Data: 2008	

# PLAN DE SITUATIE SCARA 1:1000



### LEGENDA

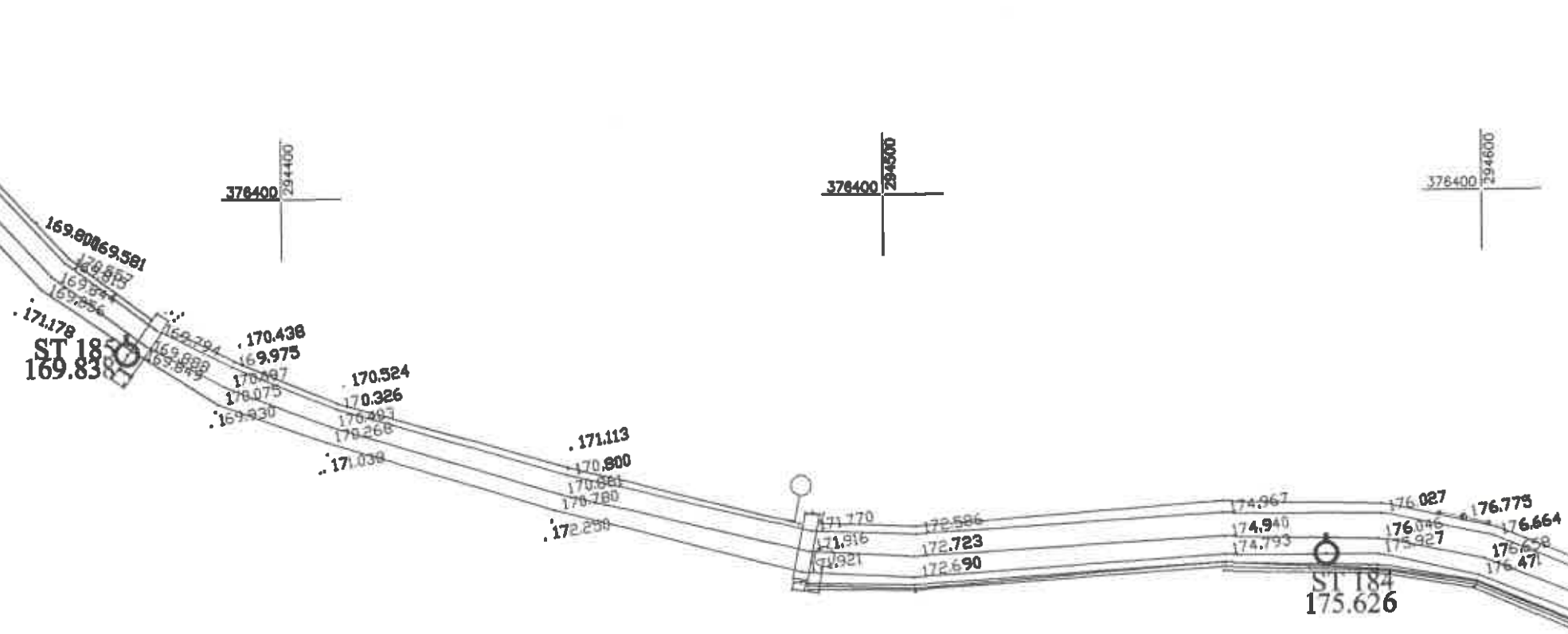
NR.	SIMBOL	DESCRIERE
1	○	STATIE
2	—	MARGINE DRUM
3	—	AX DRUM
4	—	TROTUAR
5	—	LIM. PROPRIETATE
6	—	PLATF. BETON
7	—	STALP LEMN. BETON
8	—	ACCES AUTO
9	⊕	FANTANA
10	—	CAMIN VIZITARE
11	⊕	HIDRANT
12	—	SANT
13	—	POD, PODET
14	—	CONDUCTA AERIANA
15	—	LIMITA APA
16	—	TALUZ
17	+	TROITA, CRUCE
18	—	CAMERA DE CADERE
19	—	PARAPET BETON
20	—	PARAPET METAL
21	—	ZID SPRIJIN
22	—	KM
23	—	HM
24	—	INDICATOR
25	—	ACOSTAMENT

Oficiu de Cadastru și Publicitate Imobiliară CARAȘ-SEVERIN  
**DOROBANȚU SILVIU VICTOR**  
 consilier junior

05.10.08

S.C. TERRA TOP S.R.L. PLESA SORIN CONSTANTIN Geodez cu drept de semnătură Certificat de autorizare nr. 179		STUDI TOPOGRAFICE PENTRU "CONSOLIDARE D.N. 67D KM. 76+830 - 108+390"  BENEFICIAR: D.R.D.P. TIMISOARA
Sef proiect	Ing. Plesa Sorin	PLAN DE SITUATIE  PLANSA NR. 7-98
Intocmit	Ing. Plesa Sorin	
Desenat		
Verificat		
Data: 2008		

# PLAN DE SITUATIE SCARA 1:1000



### LEGENDA

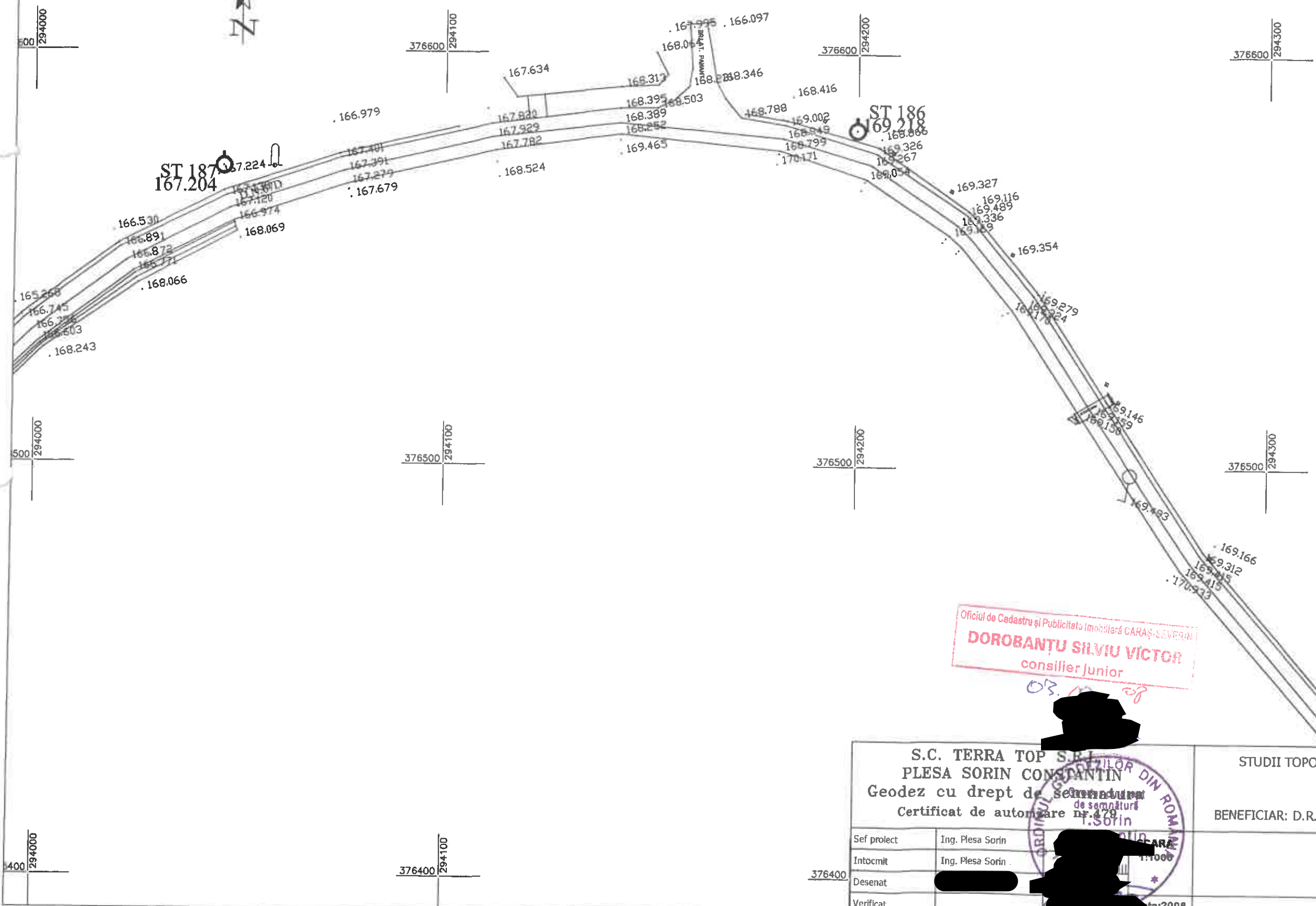
NR.	SIMBOL	DESCRIERE
1	○	STATIE
2	—	MARGINE DRUM
3	—	AX DRUM
4	—	TROTUAR
5	—	LIM. PROPRIETATE
6	—	PLATF. BETON
7	—	STALP. LEMN. BETON
8	—	ACCES AUTO
9	+	FANTANA
10	—	CAMIN VIZITARE
11	—	HIDRANT
12	—	SANT
13	—	POD, PODET
14	—	CONDUCTA AERIANA
15	—	LIMITA APA
16	—	TALUZ
17	+	TROTUA CRUCE
18	—	CAMERA DE CADERE
19	—	PARAPET BETON
20	—	PARAPET METAL
21	—	ZID SPRIJIN
22	—	KM
23	—	HM
24	—	INDICATOR
25	—	ACOSTAMENT

Oficiul de Cadastru și Publicitate Imobiliară GARAȘ-SEVERIN  
**DOROBANȚU SILVIU VICTOR**  
 consilier/junior

07.10.08

<b>S.C. TERRA TOP S.R.L. DIN ROMANIA</b> <b>PLESA SORIN CONSTANTIN</b> Geodez cu drept de semnatura Certificat de autorizare nr. 479		STUDI TOPOGRAFICE PENTRU "CONSOLIDARE D.N. 67D KM. 76+830 - 108+390"  BENEFICIAR: D.R.D.P. TIMISOARA
Sef proiect	Ing. Plesa Sorin	PLAN DE SITUATIE  PLANGA NR. 7-08
Intocmit	Ing. Plesa Sorin	
Desenat	[Redacted]	
Verificat	[Redacted]	

# PLAN DE SITUATIE SCARA 1:1000

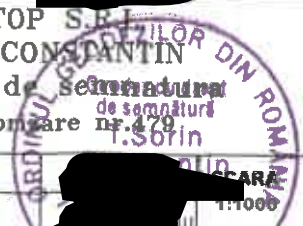


### LEGENDA

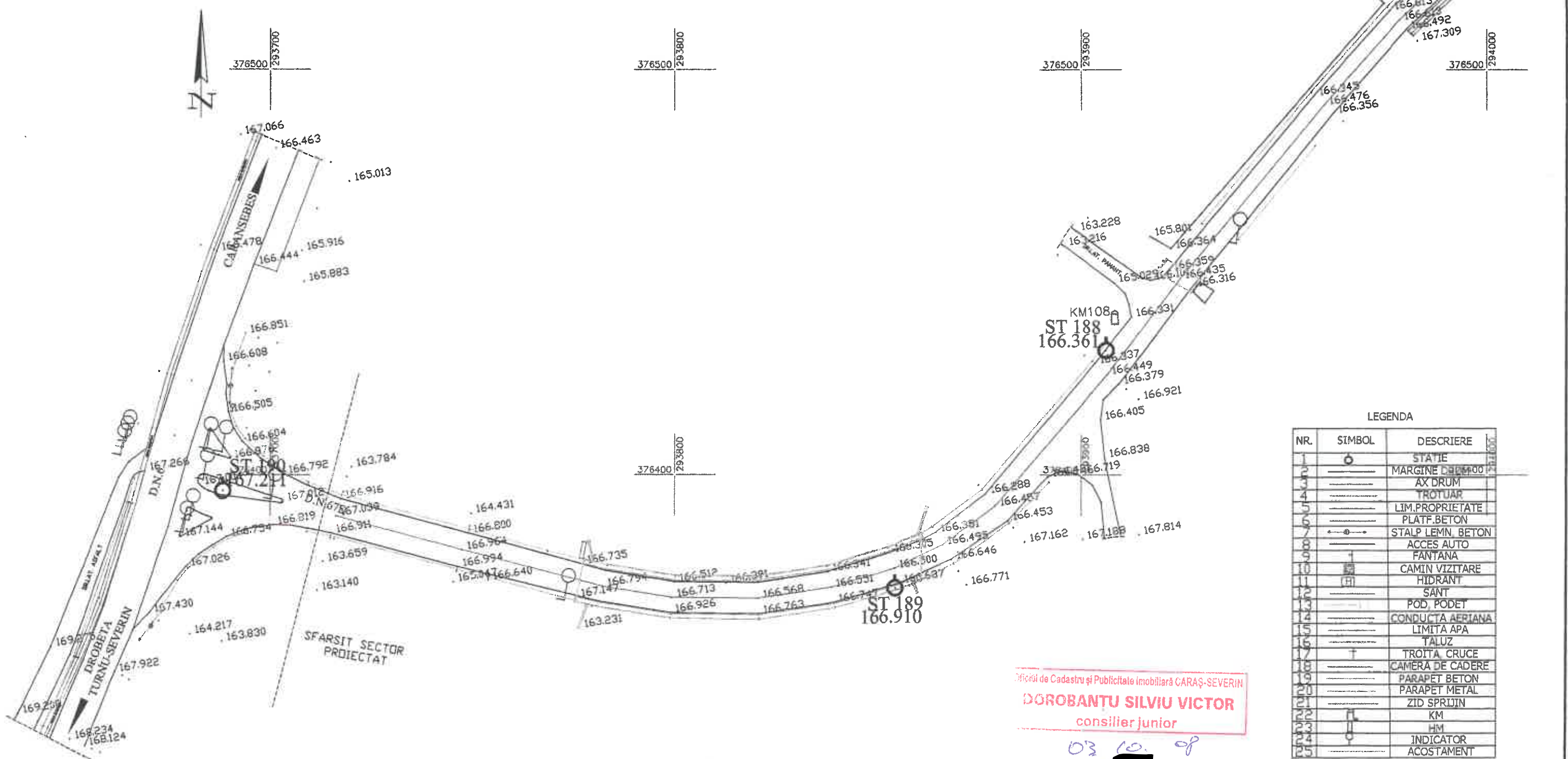
NR.	SIMBOL	DESCRIERE
1	○	STATIE
2	—	MARGINE DRUM
3	—	AX DRUM
4	—	TROTUAR
5	—	LIM.PROPRIETATE
6	—	PLATF.BETON
7	—	STALP LEMN. BETON
8	—	ACCES AUTO
9	+	FANTANA
10	—	CAMIN VIZITARE
11	—	HIDRANT
12	—	SANT
13	—	POD. PODET
14	—	CONDUCTA AERIANA
15	—	LIMITA APA
16	—	TALUZ
17	+	TROITA CRUCE
18	—	CAMERA DE CADERE
19	—	PARAPET BETON
20	—	PARAPET METAL
21	—	ZID SPRIJIN
22	—	KM
23	—	HM
24	—	INDICATOR
25	—	ACOSTAMENT

Oficiul de Cadastru și Publicitate Imobiliară CARAȘ-SEVERIN  
**DOROBANȚU SILVIU VICTOR**  
 consilier junior

S.C. TERRA TOP S.R.L. PLESA SORIN CONSTANTIN Geodez cu drept de semnătură Certificat de autorizare nr. 479		STUDII TOPOGRAFICE PENTRU "CONSOLIDARE D.N. 67D KM. 76+830 - 108+390"
Sef proiect Intocmit Desenat Verificat		BENEFICIAR: D.R.D.P. TIMISOARA
Ing. Plesa Sorin Ing. Plesa Sorin [Redacted] [Redacted]		PLAN DE SITUATIE
[Redacted] [Redacted]		PLANSĂ NR. 7-100



# PLAN DE SITUATIE SCARA 1:1000



LEGENDA

NR.	SIMBOL	DESCRIERE
1	○	STATIE
2	—	MARGINE D. DRUM
3	—	AX DRUM
4	—	TROTUAR
5	—	LIM. PROPRIETATE
6	—	PLATF. BETON
7	—	STALP LEMN. BETON
8	—	ACCES AUTO
9	—	FANTANA
10	—	CAMIN VIZITARE
11	—	HIDRANT
12	—	SANT
13	—	POD, PODET
14	—	CONDUCTA AERIANA
15	—	LIMITA APA
16	—	TALUZ
17	—	TROITA, CRUCE
18	—	CAMERA DE CADERE
19	—	PARAPET BETON
20	—	PARAPET METAL
21	—	ZID SPRIJIN
22	—	KM
23	—	HM
24	—	INDICATOR
25	—	ACOSTAMENT

Oficiul de Cadastru și Publicitate Imobiliară CARAȘ-SEVERIN  
**DOROBANȚU SILVIU VICTOR**  
 consilier junior

03.10.08

S.C. TERRA TOP S.R.L. <b>Plesilor din Romania</b> <b>PLESA SORIN CONSTANTIN</b> Geodez cu drept de semnatura Certificat de autorizare nr. 489		STUDII TOPOGRAFICE PENTRU "CONSOLIDARE D.N. 67D KM. 76+830 - 108+390"
Sef proiect: Ing. Plesa Sorin		BENEFICIAR: D.R.D.P. TIMISOARA
Intocmit: Ing. Plesa Sorin		PLAN DE SITUATIE
Desenat: [Redacted]		PLANSĂ NR. 7-101
Verificat: [Redacted]		Data: 2008